



VENDÉE
CONSEIL GÉNÉRAL



Vendée Nature

Guide des espaces naturels départementaux

Littoral • Marais • Rivières • Lacs et étangs • Forêts • Bois et Landes • Parcs

Vendée Nature

Guide des espaces naturels départementaux

Édition 2012



VENDÉE
CONSEIL GÉNÉRAL



Le patrimoine naturel de la Vendée appartient à ceux

qui savent l'apprécier, les Vendéens comme nos visiteurs de passage. C'est pourquoi une centaine de sites remarquables de notre département sont mis à la disposition de chacun d'entre vous.

Pour vous servir de guide, nous

rééditons ce « Vendée nature », dont la première édition avait connu un succès formidable. Depuis, le Conseil Général a encore intensifié ses actions en faveur de l'environnement, en préservant de nouveaux sites, qui figurent dans cette nouvelle version.



Avec eux, l'éventail de la nature vendéenne s'élargit encore un peu plus. Des vallons du bocage aux longues étendues de la plaine, de l'obscurité des massifs forestiers aux clartés lumineuses des dunes, des canaux tranquilles aux rivières impétueuses, la Vendée est un véritable kaléidoscope d'ambiances très différentes. Nichée au creux de cette géographie aux mille visages, vous découvrirez une faune et une flore tout aussi multiple, et parfois même exceptionnelle. Parmi ces espèces, un certain nombre d'entre elles seraient d'ailleurs menacées sans nos soins attentifs.

C'est l'autre objectif de cette brochure : vous inviter, par votre capacité d'émerveillement, à protéger ce que la nature et le travail de l'homme ont parfois mis des siècles à façonner.

Très belles promenades à chacun d'entre vous.

Bruno Retailleau
Président du Conseil Général

Sommaire

Présentation du **Guide Vendée Nature** 08 - 09

Comment s'articule le guide ?
Son fonctionnement...



Le littoral


	Introduction	10 - 11
01	La Côte Sauvage d'Yeu L'Île-d'Yeu	12 - 13
02	La Dune de la Tresson	14 - 15
	Barbâtre, La Guérintière	
03	Le Bois des Sables de la Grange	16 - 17
	Jard-sur-Mer	
04	Saint-Jean d'Orbestier	18 - 19
	Le Château-d'Olonne	
05	Le Bois de Bourgenay et le Bois	20 - 21
	des Bouries Talmont-Saint-Hilaire	
06	La Dune Saint-Jean	22 - 23
	L'Épine	
07	La Dune de la Garenne	24 - 25
	Saint-Gilles-Croix-de-Vie	
08	La Corniche de Cayola	26 - 27
	Talmont-Saint-Hilaire	
09	La Corniche de Sion	28 - 29
	Saint-Hilaire-de-Riez	



Les marais

	Introduction	30 - 31
10	La Réserve Biologique	32 - 35
	Départementale Nalliers, Mouzeuil-Saint-Martin	
11	Le Marais du Daviaud	36 - 37
	La Barre-de-Monts	
12	L'Île de Charrouin	38 - 39
	Vix	
13	La Rigole d'Aziré	40 - 41
	Benet	
14	Les Terrées de Doix et Fontaines	42 - 43
	Doix, Fontaines	
15	Les Marais de la Guittière	44 - 45
	Talmont-Saint-Hilaire	
16	Les Rives du Jaunay	46 - 47
	Givrand	





Les rivières

- Introduction 48 - 49
- 17 Le Grand Bateau 50 - 51
Bournezeau
- 18 La Vallée de l'Yon 52 - 53
Chaillé-sous-les-Ormeaux, Le Tablier, Nesmy
- 19 La Baffardière 54 - 55
Le Champ-Saint-Père
- 20 Sauvaget 56 - 57
Pissotte
- 21 Les Rives de la Boulogne 58 - 59
Rocheservière
- 22 La Vallée de la Riallée 60 - 61
La Roche-sur-Yon
- 23 La Vallée du Petit Lay 62 - 63
Saint-Mars-la-Réorthe
- 24 Les Rives du Petit Lay 64 - 65
Mouchamps, Rochetjoux
- 25 Les Rives de l'Autise 66 - 67
Nieul-sur-l'Autise
- 26 Les Rives de la Petite Maine 68 - 69
Chavagnes-en-Pailleurs
- 27 La Maison de la Rivière 70 - 71
Saint-Georges-de-Montaigu
- 28 Les Rives de la Mère et le Rocher 72 - 73
de Pierre Blanche Vouvant
- 29 La Vallée de la Brossardière 74 - 75
et de l'Ormay La Roche-sur-Yon
- 30 La Vallée de la Salette 76 - 77
La Rabatelière
- 31 Les Bords de Sèvre 78 - 79
Cugand, La Bruffière, Saint-Aubin-des-Ormeaux, La Verrie
- 32 Les Bords de Sèvre 80 - 81
Treize-Vents, La Pommeraie-sur-Sèvre, Saint-Malo-du-Bois, Les Epesses
- 33 Les Bords de Sèvre 82 - 83
Mortagne-sur-Sèvre, Saint-Laurent-sur-Sèvre



Les lacs et les étangs

- Introduction 84 - 85
- 34 La Cité des Oiseaux 86 - 89
Les Landes-Genusson
- 35 Le Plessis-Bergeret 90 - 91
La Ferrière
- 36 L'Aujardière 92 - 93
Les Epesses
- 37 L'Etang du Château 94 - 95
Tiffauges
- 38 Le Lac du Jaunay 96 - 97
L'Aiguillon-sur-Vie, La Chapelle-Hermier, Landevieille, Saint-Julien-des-Landes
- 39 Le Lac de la Bultière 98 - 99
La Boissière-de-Montaigu, Chavagnes-en-Pailleurs, Saint-Fulgent, Bazoges-en-Pailleurs
- 40 Le Lac d'Aprémont 100 - 101
Maché et plusieurs communes
- 41 Le Lac du Graon 102 - 103
Saint-Vincent-sur-Graon, Le Champ-Saint-Père
- 42 Le Lac de Rochereau 104 - 105
Sigournais, Monsireigne, Tallud-Sainte-Gemme
- 43 Les Renaudières..... 106 - 107
Saint-Fulgent
- 44 L'Angle-Guignard 108 - 109
Chantonay, La Réorthe
- 45 Le Lac du Marillet 110 - 111
Château-Guibert
- 46 Le Lac du Gué Gorand 112 - 113
Coëx, Saint-Révérend
- 47 L'Etang de Beau Soleil 114 - 115
La Bruffière
- 48 L'Etang de la Sablière 116 - 117
L'Île-d'Elle
- 49 Le Lac de Mervent 118 - 119
Mervent, Vouvant, L'Orbrie
- 50 Le Lac de Finfarine 120 - 121
Poiroux
- 51 L'Etang de Saint-Martin 122 - 123
Saint-Martin-Lars-en-Sainte-Hermine

Sommaire



Les forêts

	Introduction	124 - 125
52	La Forêt d'Aizenay Aizenay	126 - 127
53	Le Mont des Alouettes Les Herbiers	128 - 131
54	La Forêt de Sainte-Gemme Sainte-Gemme-la-Plaine	132 - 133
55	Le Bois des Jarries Saint-Mars-la-Réorthe	134 - 135
56	Le Bois du Défend Mesnard-la-Barotière	136 - 137
57	Le Bois de l'Essart Saint-Denis-la-Chevasse	138 - 139
58	La Forêt de Barbetorte Les Magnils-Reigniers	140 - 141





Les bois et les landes

- | | | |
|----|--|----------|
| | Introduction | 142 -143 |
| 59 | La Colline des Moulins
Mouilleron-en-Pareds | 144 -145 |
| 60 | Le Bois de Trizay | 146 -147 |
| | Bournezeau | |
| 61 | Le Bois du Ténéuf | 148 -149 |
| | La Verrie | |
| 62 | Le Bois de Pierre-Levée | 150 -151 |
| | L'Île-d'Yeu | |
| 63 | Le Bois des Tours | 152 -153 |
| | Mareuil-sur-Lay-Dissais | |
| 64 | Le Rocher de Cheffois | 154 -155 |
| | Cheffois | |
| 65 | Le Bois des Bourbes | 156 -157 |
| | Challans | |
| 66 | Le Bois Juquaud | 158 -159 |
| | Saint-Hilaire-de-Riez | |
| 67 | Le Bois de la Folie | 160 -161 |
| | Pouzauges | |
| 68 | Le Bois de l'Epault | 162 -163 |
| | Mareuil-sur-Lay-Dissais | |
| 69 | L'Etruyère | 164 -165 |
| | La Tardière | |
| 70 | La Tour | 166 -167 |
| | La Verrie | |
| 71 | Le Bois du Fondreau | 168 -169 |
| | Saint-Fulgent | |



Les parcs

- | | | |
|----|------------------------------------|----------|
| | Introduction | 170 -171 |
| 72 | Le Parc de Beaupuy | 172 -173 |
| | Mouilleron-le-Captif | |
| 73 | Le Parc de la Boulogne | 174 -175 |
| | Les Lucs-sur-Boulogne | |
| 74 | Le Parc des Rochettes | 176 -177 |
| | Montaigu | |
| 75 | Le Domaine de la Chabotterie | 178 -179 |
| | Saint-Sulpice-le-Verdon | |
| 76 | Le Parc de la Grotte | 180 -181 |
| | L'Orbrie | |
| 77 | Le Parc Clémenceau | 182 -183 |
| | Chantonay | |
| 78 | Le Parc Saint-Michel | 184 -185 |
| | Les Essarts | |
| 79 | La Mare aux Fées | 186 -187 |
| | Saint-Fulgent | |
| 80 | La Boulaie | 188 -189 |
| | Treize-Vents | |
| 81 | Le Pré de la Smagne | 190 -191 |
| | Saint-Hermine | |
| 82 | L'Îlot de Chaillezais | 192 -193 |
| | Chailé-les-Marais | |
| 83 | Le Laurier Vert | 194 -195 |
| | Mortagne-sur-Sèvre | |
| 84 | La Sénéardièrre | 196 -197 |
| | Boufféré | |

- | | | |
|--|---|----------|
| | Présentation des espèces
emblématiques de Vendée | 198 -205 |
| | Informations pratiques | 206 -207 |

Guide Vendée Nature : Comment ça marche ?

Pages de présentation du guide

Les sites naturels départementaux présentés dans ce guide sont classés en sept entités naturelles :

littoral • marais • rivières • lacs et étangs • forêts • bois et landes • parcs.

Ces entités font toute la richesse de la Vendée et disposent d'une faune, d'une flore mais aussi d'éléments de petit patrimoine particuliers.

Chaque double-page

d'introduction présente les caractéristiques majeures et les spécificités vendéennes de chaque entité.



L'intégralité du guide Vendée Nature est téléchargeable à partir du site internet du Conseil Général de la Vendée

www.vendee.fr

Doubles-pages du guide

Chaque site est ensuite présenté sur une double-page avec un codage couleur en fonction de l'entité naturelle à laquelle il appartient. Vous retrouverez aussi le nom du site et de la (des) ou des commune(s), un bandeau avec les espèces de faune et de flore à observer, des informations pratiques (sentiers pédestres, sentiers cyclables, point d'accueil...) et des éléments descriptifs du site, des richesses naturelles et des curiosités à découvrir.



Carte des différents sites


En fin de guide, une carte présente les sites. Chaque site est référencé sur la carte par son nom et par l'icône de couleur de l'entité naturelle à laquelle il appartient.





Le littoral

Ondulations rassurantes de dunes de sable blond, ou affirmation sauvage de ses escarpements rocheux battus par les vagues et les embruns, modulations infinies de ses rivages côtiers façonnés par l'action millénaire des vents, des courants et des marées : le littoral vendéen ne se contente pas d'être beau. Au simple promeneur comme au naturaliste, il offre l'opportunité de découvrir un monde végétal et animal d'une exceptionnelle richesse.




un étagement végétal caractéristique. Au début, la végétation est clairsemée. Les premières dunes accueillent ensuite les **oyats** puis au fur et à mesure que l'on s'éloigne du rivage, la végétation se densifie avec le **carex des sables**, la **luzerne maritime**, le **gaillet des sables**, le **chardon bleu** ou encore le **liseron**, sans compter les typiques **chênes verts** et les nombreux **pins maritimes**. Ces royaumes accueillent le **pélobate cultripède**, l'**alouette**, le **pipit farlouse** ou le **gravelot**.

La côte rocheuse :

Granitique sur les îles de Noirmoutier, d'Yeu et sur le littoral près de Brétignolles-sur-Mer et des Sables-d'Olonne, riche de formations calcaires depuis la plage du Veillon jusqu'à



Saint-Vincent-sur-Jard, la côte rocheuse est un territoire marqué par des conditions de vie très contrastées. Tempêtes hivernales, assauts de la houle et des marées alternent avec des périodes de sécheresse estivale. La végétation rase et serrée est la seule à pouvoir lutter contre la puissance de ces éléments. De nombreuses et résistantes espèces de graminées côtoient les très emblématiques **jasiones des montagnes** et **arméries maritimes**. Ce milieu marin est bien entendu particulièrement riche d'une faune de toute sorte comme les poissons, les mollusques, les crevettes et autres crustacés. **Mouettes, goélands, cormorans** et **sternes pierregarin** se chargent quant à eux de l'ambiance sonore typique de ce genre de milieu.



La côte sableuse :

Formée d'éléments charriés par les puissants courants de l'estuaire de la Loire, sculptée en dunes mouvantes par les vents, la côte sableuse occupe une large part du littoral vendéen. Ce territoire de plages et de dunes est marqué par


De la pointe nord de Noirmoutier

à la Baie de l'Aiguillon, les conditions de vie offertes par les côtes vendéennes ont permis l'acclimatation d'un très grand nombre d'espèces animales et végétales. Ici, plantes et essences de types méditerranéen et septentrional vivent en parfaite symbiose. Cette coexistence s'explique aussi bien par la présence de nombreux espaces sauvages ou préservés que par les ressources d'un milieu maritime très riche et d'une remarquable douceur climatique.



Un littoral rocheux sculpté par la nature

A quelques kilomètres du continent, l'Île-d'Yeu offre une grande diversité de paysages. Elle joue avec les nuances et dévoile une généreuse palette de couleurs, d'essences et de senteurs.



< Le Vieux Château de l'Île-d'Yeu, classé monument historique, surplombe la Côte Sauvage

De la pointe du But à celle des Corbeaux, les falaises de granit et de gneiss de la Côte Sauvage se lancent à l'assaut de la pleine mer ! Plutôt austère et escarpée sur la pointe ouest, autour du Vieux Château, l'Île-d'Yeu se civilise peu à peu à partir du petit port de la Meule, ménageant criques et plages dunaires au pied de la muraille de roche. Le rebord supérieur de la falaise est une zone protégée, où l'on trouve un vaste territoire de pelouses et de landes maritimes. Les promeneurs peuvent y accéder aisément grâce à de très nombreux sentiers. Riche en fonds marins poissonneux et en rochers de granit abritant une grande variété d'animaux et de végétaux, la Côte Sauvage est peuplée d'oiseaux qui rythment de leurs cris stridents le grondement de la houle. **Mouettes** et **goélands** cohabitent une bonne partie de l'année avec de nombreuses espèces migratrices telles que la **favette pitchou** et le **traquet motteux**. C'est à l'automne, à proximité des hautes falaises de la Pointe du Châtelet ou du Cap des Degrés, que l'on peut observer les plus importantes colonies d'oiseaux. Ponctuée de différents circuits de randonnée, l'île offre à ses visiteurs la possibilité de la sillonner à pied ou à vélo.

Le Vieux Château : Au beau milieu d'un paysage chaotique, le Vieux Château dresse ses murailles comme un défi à la mer. Cette forteresse bâtie sur le site d'un antique fortin en bois à l'époque de la Guerre de Cent Ans, a servi de garnison pour les troupes royales, de repaire pour les corsaires anglais et de refuge pour la population insulaire au fil des époques. Classé monument historique à la fin du siècle, restauré en partie, le Vieux Château continue de fasciner ses nombreux visiteurs.

Le Port de la Meule : La Meule est à la fois un lieu très ancien de ferveur religieuse et un pittoresque port de pêche. Ce hameau abrité au fond d'une sorte de petit fjord, tient son charme de la beauté de son vallon boisé, de la blancheur éclatante de la Chapelle Notre-Dame de Bonne Nouvelle et de l'animation de ses quais lors du retour des pêcheurs.

Informations pratiques

- Sentier de randonnée pédestre de la Dune : 3 km, sentier du Ponant : 20 km
- Nombreux sentiers de randonnées cyclables

Faune & flore à observer



Goéland marin
Larus marinus



Cormoran huppé
Phalacrocorax aristotelis



Traquet motteux
Eenanthe cenanthe



Toume-pierre à collier
Arenaria interpres



Huitrier pie
Haematopus ostralegus

Le trésor caché des sables de la Tresson

La Dune de la Tresson, avec sa forme unique, offre un paysage exceptionnel. Sa dune très colorée en été se révèle un parfait refuge pour les oiseaux.

La Dune de la Tresson constitue un milieu dunaire remarquable de 85 hectares

situé sur les communes de Barbâtre et de La Guérinière sur L'Île de Noirmoutier. Offrant une vue magnifique sur l'Océan

Atlantique, ce milieu magique forme un ensemble complet d'habitats dunaires uniques avec :

- Le haut de la plage,
- La dune mobile appelée « dune blanche » qui comporte entre autres oyats et cynoglosses des dunes,
- L'arrière dune appelée « dune grise » qui comporte des immortelles des sables, des oeillets de France, des chardons bleus ou encore des

< L'arrière dune, appelée aussi « dune grise », est temporairement fixe et ne subit pas de transits sableux





omphalodes du littoral. Cette « dune grise » présente l'originalité d'un espace complètement préservé. Dune colorée l'été, elle montre toute la richesse et la diversité florale de ce milieu unique,

- Les dépressions humides appelées « pannes », cuvettes creusées par le vent au cœur des dunes.

Située sur l'axe migratoire nord-sud de l'Ouest de l'Europe, sur l'Arc Atlantique, la Dune de la Tresson est une véritable halte migratoire pour diverses espèces de **passereaux** comme les **pouillots**, les **tariers** et les **linottes**. Le **pipit rousseline** (espèce patrimoniale rare en France) et le **tadorne de Belon** ont trouvé là un parfait site de nidification. C'est aussi le milieu de prédilection de batraciens étonnants comme le **pélodyte ponctué**, le **crapaud calamite** ou le **pélobate cultripède**.

Informations pratiques

- **Sentier de randonnée pédestre de la Dune : 1,8 km**
- **Visite des bourgs de Barbâtre et La Guérinière, excellent complément de découverte de la Dune**

Faune & flore à observer



Pipit
rousseline
*Anthus
campestris*



Oyat
*Ammophila
arenaria*



Crapaud
à couteaux
*Pelobates
cultripès*



Cynoglosse
des dunes
*Omphalodes
littoralis*



Tadorne
de Belon
*Tadorna
tadorna*

03 Le Bois des Sables de la Grange
Jard-sur-Mer



Une des haltes préférées
des oiseaux migrants

A l'époque des migrations, on rencontre ici de grands rassemblements d'oiseaux où se côtoient échassiers, oies cendrées, canards mais aussi nombre de petits passereaux comme le traquet motteux.

Sur la dune, face à la plage de la Mine, le Bois des Sables de la Grange marque la transition entre la zone littorale et celle des marais. Cette situation en fait un lieu privilégié de vie animale notamment à l'automne, saison des grandes migrations de nombreux oiseaux. Parfois torturés par les vents puissants du littoral, les **chênes-verts** s'abritent souvent à l'ombre de majestueux **pins maritimes**. Cette forêt littorale est gérée par le Département avec l'appui de l'Office National des Forêts et le Conservatoire du Littoral dans l'objectif de préserver la biodiversité tout en y permettant l'accueil du public. On y trouve l'**œillet de France** aussi appelé **œillet des dunes**, espèce endémique des côtes atlantiques franco-espagnoles ou bien encore la **bécasse des bois**, cet oiseau discret au plumage brun-rouge rappelant la couleur des feuilles mortes. Le Bois des Sables de la Grange et la Pointe du Payré offrent aux promeneurs de nombreux sentiers ainsi que des aires de pique-nique aménagées.

Non loin de là, l'Abbaye Notre-Dame du Lieu-Dieu, blottie entre les marais et la pinède de Jard, fut fondée en l'an 1190 par Richard Cœur de Lion. Mise à sac pendant la Guerre de Cent Ans, puis reconstruite par les moines Prémontrés au XVII^e siècle, elle s'ordonne autour d'une salle capitulaire des XII^e et XIV^e siècles.

< **La Pointe du Payré**, point unique où se superposent le granit du Massif Armoricain et le calcaire du Bassin Aquitain.



Informations pratiques

- Sentier de randonnée pédestre : 2,7 km
- Aires de pique-nique

Faune & flore à observer



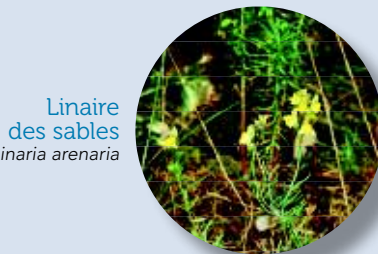
Epervier d'Europe
Accipiter nisus




Œillet de France
Dianthus gallicus



Criquet des dunes
Calephorus compressicornis



Linaire des sables
Linaria arenaria



Bécasse des bois
Scolopax rusticola

Un paysage de contraste...

Avec un air chargé d'embruns et ses espaces préservés des vents marins, Saint-Jean d'Orbestier est un site marqué par l'ambiance maritime caractéristique du littoral.

A deux pas de l'océan, situé entre le bois Saint-Jean, l'Abbaye

Saint-Jean d'Orbestier et l'Anse aux Moines qui servait jadis de pêcherie en pleine mer pour les moines de l'abbaye, cet espace naturel départemental s'étend sur 36 hectares de landes et de prairies parsemées de fourrés arbustifs. Aménagé afin de favoriser le développement d'espèces sauvages que l'on ne trouve que dans les milieux ouverts, il accueille notamment la **cisticole des joncs** ou la **fauvette pitchou** qui aime à scruter l'horizon du haut des **ajoncs**, son domaine de prédilection. Ce site est géré de manière à maintenir le milieu ouvert en supprimant les espèces invasives comme le **baccharis** ou l'**herbe de la Pampa**.





Propice à la détente, c'est un espace idéal pour partir à la découverte de la nature en famille ou s'adonner à la marche sportive ou au vélo...jusque dans le bois Saint-Jean.

En ce lieu-dit d'Orbestier signifiant « du bout du monde » en latin,

les moines bénédictins entreprirent le défrichage de centaines d'hectares de forêt pour la construction de l'abbaye. Ils doivent leur installation à Guillaume IX et leur protection à Richard Cœur de Lion. Dégradations, pillages, incendies jalonnent l'histoire de l'abbaye jusqu'en 1989 où elle sera restaurée par la ville du Château-d'Olonne avec le soutien des bénévoles de l'association « L'Orbestier ».

Chaque été, l'abbaye accueille des expositions et est ouverte gracieusement au public en juillet et août.

Informations pratiques

- Sentier de randonnée pédestre : 2 km
- Sentiers de randonnées cyclables du Château-d'Olonne à Bourgenay : 8,1 km
- Aires de pique-nique (Bois Saint Jean)

Faune & flore à observer



Fauvette
pitchou
Sylvia undata

Ajonc
d'Europe
Ulex europaeus



Cisticole
des junces
Cisticola juncidis

Chêne vert
Quercus ilex




Pipit maritime
Anthus petrosus



Entre océan, marais et bocage ...

Point de rencontre entre le Bassin Aquitain et le Massif Armoricaïn, ce magnifique site boisé abrite une faune et une flore particulièrement riches.



< **Les sentiers** du Bois de Bourgenay sont bordés de chênes verts et de grands pins maritimes

A proximité des plages du Veillon et du port de plaisance de Bourgenay, les Bois des Bouries et de Bourgenay déploient leur végétation de pins maritimes et de chênes-verts à l'orée de la dune. Calmes et ombragés, les sentiers forestiers de ces bois s'enfoncent peu à peu dans le massif, offrant de très belles promenades. En longeant le chenal du Payré, ils se prolongent dans le Bois du Veillon, propriété du Conservatoire du Littoral.

A la découverte de ces sites, le visiteur ne manquera pas de contempler les chênes verts sculptés par le vent formant des tunnels, les jeux de lumière dans les pinèdes ou bien encore quelques points de vues pittoresques sur les falaises.

Les sous-bois accueillent **martres** et **lièvres bruns** qui ont trouvé ici refuge. De la côte rocheuse aux bois, le **cranson du Danemark**, petite fleur discrète ou l'**asphodèle** connu pour sa résistance aux incendies, se laisseront peut-être admirer.

Le Bois de Bourgenay dispose d'une piste cavalière, d'un parcours sportif et de plusieurs aires de pique-nique et de jeux, favorisant la détente.

Les amateurs de la petite reine peuvent emprunter le sentier des douaniers long de 7,5 km ou le circuit vélo de 8 km qui relie le Château-d'Olonne à Bourgenay, en passant par les bois.

Le pays du Talmondais renferme de nombreux villages et hameaux typiques qu'il fait bon visiter.

Les bourgades d'Avrillé, Grosbreuil, Poiroux et Bourgenay ont conservé des vestiges préhistoriques et romains à ne pas manquer.

Les hameaux de la Guittière, d'Ilaude et de la Vinière rassemblent quant à eux de charmantes maisons basses en pierres, caractéristiques du marais.


Informations pratiques

- Sentier de randonnée pédestre : 3,2 km et sentier des douaniers : 7,5 km
- Sentiers de randonnées cyclables du Château-d'Olonne à Bourgenay : 8,1 km
- Observatoire et / ou points d'observation
- Aires de pique-nique

Faune & flore à observer



Martre
Martes martes



Asphodèle
blanc
*Asphodelus
albus*



Sanglier
Sus scrofa



Cranson
du Danemark
*Cochlearia
officialis*



Lièvre brun
*Lepus
europaeus*

Vert des dunes et blondeur des plages ...

La Dune Saint-Jean se situe sur le long cordon dunaire de l'Ouest de l'Île de Noirmoutier. Outre son paysage typique de dunes, elle se remarque aussi grâce à sa magnifique forêt domaniale.

La Dune Saint-Jean constitue une véritable enclave départementale au milieu de la forêt domaniale de L'Épine, massif forestier de l'Île de Noirmoutier. Acquis par le Département en 2002, elle est aujourd'hui gérée par l'Office

National des Forêts, tout comme l'ensemble de la forêt domaniale. Protégé des vents marins, ce site original dévoile une ambiance typiquement littorale, propice à la détente.

Cette dune s'intègre au cordon qui longe la côte et la protège, reliant la commune de L'Épine à celle de La Guérinière. Le climat tempéré,

< La côte atlantique vendéenne accueille nombre d'activités nautiques, comme la pratique du catamaran.





Faune & flore à observer



Asperge
prostrée
*Asparagus
prostratus*

Panicaut
maritime
*Eryngium
maritimum*



Pelodyte
ponctué
*Pelodytes
punctatus*

Linaire des
sables
Linaria arenaria



Ciste
à feuilles
de sauge
*Cistus
salvifolius*

identique à celui des autres espaces boisés de l'île, favorise ici la présence de chênes verts qui sont en France ceux situés le plus au nord. Une flore particulière s'est développée comme l'étonnante **asperge prostrée** ou le **ciste à feuilles de sauge**. **Pipits** et **pélodytes** se laisseront quant à eux observer par les plus patients de nos randonneurs.

Incontournables, les ruelles pittoresques de L'Épine sont à découvrir ! Un sentier de 11 km traverse par ailleurs les marais salants pour une découverte au fil de l'eau...

Pour les amateurs de vélo, une piste relie le Port du Morin à La Guérinière en passant par L'Épine.

Informations pratiques

- **Nombreux sentiers de randonnées pédestres et cyclables**



Un écrin de nature
préservée ...

Espace naturel à l'état sauvage, la Dune de la Garenne s'intègre à la dune bordière du Jaunay. Cerné par l'urbanisation, ce cordon dunaire constitue un véritable poumon vert aux abords du port de Saint-Gilles-Croix-de-Vie.

La Dune de la Garenne est située dans l'estuaire de la Vie, face au port de Saint-Gilles-Croix-de-Vie. Elle forme une véritable enclave naturelle restée à l'état sauvage. Intégrée à un remarquable cordon dunaire, elle constitue un continuum écologique de tout premier ordre, qui s'étend avec les dunes du Jaunay et de la Sauzaie sur plus de 360 hectares.

Cet ensemble surprenant s'est formé à partir du sable provenant de l'estuaire de la Vie et de la dérive littorale en lien avec les courants marins. Elle est aussi le réceptacle d'un cortège floristique et faunistique remarquable tel que le **silène de Porto**, ou le **pipit rousseline** qui, lorsqu'il est inquiet, lève et abaisse la queue nerveusement.

Outre ses richesses naturelles, elle offre un espace de détente fréquenté. Elle est d'ailleurs intégrée à un parcours de randonnée de 8,5 km autour de Saint-Gilles-Croix-de-Vie.

Réputé pour son important port de pêche spécialisé notamment dans la sardine, Saint-Gilles-Croix-de-Vie est également classé station balnéaire. Ainsi avec son port de plaisance au cœur de la ville et son port de pêche typique, c'est un lieu de balade idéal : découverte de ses marchés, ses quais, ses vieux quartiers, ses plages, ses dunes et ses traditions. Le Pays de Saint-Gilles-Croix-de-Vie forme un territoire aux aspects très différents où les promeneurs apprécieront la grande diversité des milieux naturels formés d'estuaire, de dunes, de marais, de forêt ou de bocage, où le microclimat local favorise une végétation à tendance méditerranéenne.


Informations pratiques

- Sentier de randonnée pédestre : 1,3 km et sentier de découverte de Saint-Gilles : 8,5 km
- Points d'observation

Faune & flore à observer



Cochevis huppé
Galerida cristata



Silène de Porto
Silene portensis



Pipit rousseline
Anthus campestris



Euphorbe des dunes
Euphorbia paralias



Alouette lulu
Lullula arborea



Les falaises écorchées de la côte vendéenne

La Corniche de Cayola, célèbre portion de la côte Vendéenne, est une zone témoin de la confrontation entre le Massif Armoricain et le Bassin Aquitain.



< Le nom « Cayola » vient de la présence surprenante de tant de « cailloux là » !

La Corniche de Cayola offre d'excellents points de vue sur l'Océan Atlantique, comme sur les côtes rocheuses vendéennes. Son faciès atypique tient à une accumulation de galets entièrement naturelle.

Ce paysage brut et original avec ses falaises écorchées par les assauts de l'océan confère à ce lieu magique une beauté à la fois naturelle et sauvage. Site emblématique du littoral vendéen, il change de visage en fonction de la lumière du soleil, révélant à la fois la force et la fragilité des blocs rocheux. Le site est protégé afin de préserver les espèces végétales qui s'y développent telles que le **ciste à feuilles de sauge** ou la **luzerne maritime**. Les promeneurs les plus patients apercevront peut-être le **pipit maritime**, visiteur averti des zones littorales.

Cet espace naturel vaut le détour pour sa « dune de galets choqués ». Ces énormes cailloux polis par les vagues déferlantes s'amoncellent ici de manière étonnante voire unique en France.

Entre les Sables-d'Olonne et Bourgenay, à quelques centaines de mètres du Puits d'Enfer, la baie de Cayola est réputée pour la pêche à la crevette.

Le visiteur pourra aussi admirer tout simplement la côte sauvage morcelée à pied ou à vélo. La plage est accessible par un escalier et quelques bancs permettront aux randonneurs de faire une halte, de profiter de la vue et d'apprécier le caractère insolite des lieux.

La baie est également empreinte d'histoire, les vestiges d'un embarcadère témoignent du passage de Richard Cœur de Lion. A la Salle-le-Roi, il avait paraît-il installé un atelier de monnaie... La matière première de ces pièces venait de la mine du bois de la Mine, situé à quelques centaines de mètres de là.

Informations pratiques

- Sentier de randonnée pédestre : 2,6 km
- Sentiers de randonnées cyclables du Château-d'Olonne à Bourgenay : 8,1 km

Faune & flore à observer



Ciste à feuilles de sauge
Cistus salvifolius



Gravelot
Charadrius sp.



Criste marine
Crithmum maritimum



Pipit maritime
Anthus petrosus



Luzerne maritime
Medicago marina

La puissance des éléments...

La Corniche de Sion offre une vue imprenable sur l'Océan Atlantique. Cette côte jalonnée de rochers sauvages dévoile un faciès étonnant et massif.

▼ L'estran de Sion accueille bon nombre de pêcheurs à pied.

De la pointe de Notre-Dame-de-Monts au

phare des Barges, qui signale le port des Sables-d'Olonne, la plate-forme d'orientation de Saint-Hilaire-de-Riez embrasse tout l'horizon qui s'abaisse vers l'Île-d'Yeu. Elle fait partie de ce que l'on nomme la Corniche Vendéenne, morceau du littoral rocheux tourmenté bordé de longues plages de sable fin. Comme sur l'ensemble de cette corniche, le Département de la Vendée et la commune de Saint-Hilaire-de-Riez ont mené des travaux de restauration écologique afin de concilier au mieux fréquentation touristique et préservation de la biodiversité. De nombreuses graines issues de plantes sauvages ont été semées redonnant à ce site battu par les embruns tout son caractère naturel. La présence de plantes caractéristiques de ce milieu constitue ce que les scientifiques appellent des pelouses aérohalines. C'est un peuplement végétal littoral présentant la capacité de résister aux embruns salés et comprenant l'**armérie maritime**, la **criste marine** et le **pavot cornu**.





La plate-forme constitue une excellente table de lecture du paysage mais aussi une formidable table d'orientation. C'est un point idéal pour l'observation de la houle, de la formation des vagues ou encore des courants marins et de leur action sur la côte.

En longeant la corniche vers le nord, le visiteur apercevra le fameux « Trou du Diable ». La légende raconte que le diable, dépité d'avoir perdu son pacte avec Saint-Martin, aurait donné un coup de pied dans la falaise creusant ainsi un trou de 30 mètres. Une autre version prétend que le diable serait détenu dans cette grotte.

A l'extrémité des falaises de Sion, cinq rochers retirés font face à l'océan. Il s'agit des « Cinq Pineaux » également appelés les « Cinq Moines » car ils surveillent le diable enfermé non loin de là...

Informations pratiques

- Sentier de randonnée pédestre : 2,2 km
- Sentiers de randonnées cyclables autour de Saint-Gilles-Croix-de-Vie : 23 km

Faune & flore à observer




Fou de Bassan
Sula bassana

Armérie maritime
Armeria maritima



Puffin cendré
Calonectris diomedea

Pavot cornu
Glaucium flavum



Goéland argenté
Larus argentatus



La Vendée, 2 marais, 2 visages

Frontière incertaine entre la mer et le continent, les marais symbolisent la dynamique perpétuelle de l'eau et l'immense « réservoir » de vie offert à la migration et l'hivernage de milliers d'oiseaux venus des froideurs de l'Arctique. Un espace unique dont les facettes ne se révèlent nulle part aussi fortement qu'en Vendée.



richesse biologique, il est composé de canaux, de prairies humides et de polders. Peuplé de **chevaliers gambettes**, **aigrettes blanches**, **busards des roseaux** et canards, il abrite également des plantes dites halophiles qui ne poussent que dans les milieux salés. La **salicorne** et l'**obione** poussent près de l'eau salée alors que la **moutarde noire** pousse sur des terrains moins salés.

Le Marais Breton a su préserver son environnement et conserver ses traditions et une histoire dont les racines restent profondes.

Le Marais Poitevin est l'une des plus grandes zones humides de France

avec ses 112 000 hectares. Il se compose de divers milieux liés à son fonctionnement hydraulique : les marais mouillés, les marais desséchés, les marais intermédiaires, les milieux littoraux et les îlots calcaires internes. Réceptacle d'une faune et d'une flore riches et abondantes, le Marais Poitevin est constitué de sites étonnants et sauvages façonnés à mains d'homme. L'eau est le dénominateur commun et marque le paysage grâce aux nombreux canaux qui le jalonnent.



Le Marais Breton

s'étend sur 45000 hectares de Moutiers-en-Retz à Saint-Gilles-Croix-de-Vie sur le littoral et de Machecoul à Challans dans les terres. Renfermant une grande

Un formidable réservoir de biodiversité :

La végétation des marais dépend de la hauteur de l'eau, de l'importance des périodes d'assèchement et du taux de salinité. Roseaux, massettes, joncs, carex, plantes herbacées et aquatiques, et plantes ligneuses basses y cohabitent. Poissons et amphibiens s'y reproduisent et se nourrissent de millions d'insectes qui émergent de ces eaux peu profondes.

Aujourd'hui, les marais abritent de très nombreuses espèces rares, comme l'euphorbe des marais pour la flore, le héron pourpré ou la sarcelle d'été pour les oiseaux et le campagnol amphibie pour les mammifères.

La porte du marais mouillé

Véritable dédale de canaux, ce vaste ensemble écologique d'une richesse exceptionnelle entraîne ses visiteurs dans l'univers préservé du Marais Poitevin.

La Réserve Biologique Départementale est composée

d'un ensemble de marais mouillés et

forme une large bande de 137 hectares entre Nalliers et Mouzeuil-Saint-Martin. Elle présente tous les milieux typiques du Marais Poitevin : elle est quadrillée de fossés et de canaux, ses prairies et ses « terrées » sont entrecoupées de bosquets, de haies vives et de taillis denses et jalonnées de chemins et de talus herbeux.

Site témoin de l'histoire du Marais Poitevin, cette magnifique réserve a été façonnée à mains d'homme. L'eau est l'élément essentiel qui structure ce

< **Le frêne têtard, symbole du marais.** Régulièrement taillé à hauteur de ceinture d'homme, le frêne grossit sans grandir, on dit qu'il est étêté, d'où son nom. Autrefois exploité pour son bois, cet arbre sert de refuge à de nombreux animaux



paysage spacieux où règne la plénitude. Autrefois, zone de refuge pour les huttiens, habitants des lieux mais aussi espace de production de bois de chauffe, cette zone naturelle est devenue le réceptacle d'une faune et d'une flore rares.

La présence d'espèces remarquables et vulnérables explique qu'une grande partie de ce territoire ne soit accessible au public que lors de visites guidées. Né d'un fragile équilibre entre la terre et les eaux, le marais mouillé constitue un véritable sanctuaire pour de nombreuses espèces animales, dont certaines sont aujourd'hui menacées. Proche de la Baie de l'Aiguillon et du cours sinueux de la Sèvre Niortaise, la Réserve Biologique Départementale abrite la rare et discrète **loutre d'Europe** ou encore la **genette**. Ce territoire est aussi fréquenté par le **héron pourpré**, la **sarcelle d'hiver**, le **loriot d'Europe**, la **bondrée apivore** ou le **milan noir**. On note également la présence de nombreux insectes protégés comme la **rosalie des Alpes** ou le **grand paon de nuit**.

Informations pratiques :

- Sentiers de randonnées pédestres :
sentier des Huttiers : 1 km, sentier d'observation : 3 km,
sentier Autour de la Douve : 18 km et
sentier Autour de la Corde : 12,5 km

- Observatoires

- Aires de pique-nique

- Toilettes

- Point accueil public: **Maison de la Réserve**

Ouverture au public du 1^{er} avril au 30 septembre,
chaque année

Renseignements: 02 51 30 96 22

Accueil du jeune public toute l'année.

(Ecole Départementale des Arts et du Patrimoine : 02 51 30 93 44)

La Maison de la Réserve,
point d'accueil du public



V Le grand observatoire



D'avril à septembre,

la **Maison de la Réserve** ouvre ses portes et transporte le visiteur dans la

passionnante histoire du marais où diverses activités lui sont proposées. Un espace vidéo permet de découvrir les richesses naturelles du département et de comprendre l'importance d'une réserve comme celle de Nalliers Mouzeuil-Saint-Martin. En visite guidée ou libre, la réserve se laisse découvrir grâce à deux sentiers de randonnée. Une petite randonnée d'un kilomètre dévoile la vie des hutteurs, de leur mode de vie aux paysages qu'ils ont créés au fil du temps, grâce aux tables de lecture qui la jalonnent. Le grand sentier d'observation long de trois kilomètres, permettra quant à lui de mieux connaître la faune et la flore présentes. Le visiteur apercevra peut-être la **saponaire**, cette plante mystérieuse aussi appelée herbe à savon ou le **cuivré des marais** l'une des 400 espèces de papillons de la réserve. Les deux observatoires situés sur le parcours permettront de faire une halte et d'apprécier l'immensité des paysages. Le jeune public pourra découvrir la réserve de façon plus ludique en se laissant guider grâce à un GPS et sa célèbre mascotte Ginette la genette.

La multitude d'activités offertes au sein de la réserve permet à chacun de l'appréhender à son rythme.

Le **sentier des hutteurs** dispose de tables de lecture pour découvrir les milieux naturels, les habitants, ainsi que la faune et la flore du marais



Faune & flore à observer



Loutre d'Europe
Lutra lutra



Saponaire
Saponaria officinalis



Rosalie des Alpes
Rosalia alpina



Cuivré des marais
Lycaena dispar



Héron pourpré
Ardea purpurea

Quand l'eau douce se mêle à l'eau salée...

Entre mer et continent, le Marais du Daviaud, à l'image du Marais Breton Vendéen, oscille entre canaux, fossés et vastes prairies humides... Entre nature et patrimoine, le Marais du Daviaud invite le visiteur à une balade inédite à la découverte d'une nature insolite et de l'histoire étonnante d'un territoire gagné sur la mer.

**La propriété
départementale
de la Barre-de-Monts est**

située au cœur du marais, autour de l'Ecomusée du Marais Breton. Elle s'étend ainsi sur une cinquantaine d'hectares de prairies humides battues par les vents marins. Ces vastes espaces ceinturés de canaux attirent de nombreux oiseaux d'eau, séduits par les richesses du milieu naturel et par le calme de ce lieu préservé. **Chevaliers gambettes, barges**



< **Avocette élégante** à la recherche de nourriture dans le marais

à queue noire, échasses blanches, tadornes de Belon, avocettes élégantes... sont les hôtes de ce marais sauvage, où se mêlent eau salée et eau douce. Une flore typique des marais salés s'y développe, comme la salicorne d'Europe ou le scirpe maritime.

Paysage plat par excellence, ici les relations entre l'eau et l'homme sont essentielles. Les parcelles exploitées, souvent pâturées et entourées d'eau, accueillent une faune riche et abondante. Outre les oiseaux, les rouchères (plus communément appelées roselières) abritent le leste macro-stigma, qui est une petite demoiselle discrète dont les adultes ne volent que dans les touffes de scirpes.

Au centre de l'espace naturel,

l'Ecomusée du Daviaud propose une balade en plein air à la



découverte du marais. Les bourrines, constructions en terre et roseaux, illustrent l'habitat typique du Marais Breton Vendéen et les mœurs de vie maraîchines du début du XX^e siècle. Il accueille tout au long de l'année des expositions permanentes

et temporaires sur l'environnement, les arts et les traditions populaires. De nombreuses visites guidées sont proposées pour découvrir la faune et la flore typiques du marais de Monts.

Informations pratiques :

- **Nombreux sentiers de randonnées pédestres**
 - **Observatoire et / ou points d'observation**
 - **Aires de pique-nique**
 - **Toilettes**
 - **Point accueil public : Ecomusée du Daviaud**
- Ouverture au public de février à novembre
Renseignements : 02 51 93 84 84

Faune & flore à observer



Chevalier gambette
Tringa totanus

Salicorne d'Europe
Salicornia europaea



Barge à queue noire
Limosa limosa

Leste macro-stigma
Lestes macrostigma



Scirpe maritime
Scirpus maritimus



Une île au milieu du marais

Aussi fragile que sauvage, l'île de Charrouin, site témoin du Marais Poitevin, porte la trace de l'intervention de l'homme.

Située entre une boucle de la Sèvre Niortaise et le canal du Sablon qui

la ceinturent intégralement, l'île de Charrouin dévoile un paysage dense et varié : bois mouillés, nombreuses « terres », prairies pâturées, taillis, mares et roselières se

côtoient sur plus de 100 hectares.

Véritable havre de paix pour la faune, l'île accueille de nombreux **hérons cendrés** et **pourprés** nichant sur les bordures des fossés et canaux à l'intérieur de l'île. **Canards colverts**, **canards chipeaux** et **sarcelles** se concentrent l'hiver sur des points d'eau préservés. Les zones boisées souvent protégées par des clôtures, sont le refuge de nombreux passereaux et de rapaces comme le **milan noir** qui possède un chant caractéristique. Les prairies pâturées par les **vaches maraîchines**, race locale, accueillent

< **La Maraîchine** est une race de vache locale, connue pour sa belle robe caramel et son regard maquillé de noir. Elle n'a pas peur d'avoir les pieds dans l'eau et contribue ainsi à l'entretien naturel des prairies du site





le célèbre **héron garde-bœuf** dont la mission est de les débarrasser des insectes parasites qui les tourmentent. La fragilité des espèces animales rend nécessaire le respect de leur tranquillité.

Le site est accessible toute l'année, des visites guidées sont organisées d'avril à septembre sur réservation. Il peut également être découvert librement, grâce aux sentiers qui le jalonnent.

Pour prolonger la balade, à une dizaine de kilomètres de Vix, l'Abbaye de Maillezais se dresse au-dessus du marais mouillé. Le charme et l'histoire de cette prestigieuse abbaye susciteront admiration et contemplation. Elle est ouverte toute l'année et propose une visite des plus insolites.

Informations pratiques


- Sentier de randonnée pédestre : 3,5 km
- Sentiers de randonnées cyclables de L'Île d'Elle à Maillé : 15,5 km
- Renseignements au 02 51 30 96 22

Faune & flore à observer



Grand mars changeant
Apatura iris

Pigamon jaune
Thalictrum flavum



Couleuvre verte et jaune
Hierophis viridiflavus

Butome en ombelle
Butomus umbellatus



Milan noir
Milvus migrans



Un petit port typique du Marais Poitevin

✓ Les sentiers de la Rigole sont propices à la découverte en famille de la nature du marais

La Rigole d'Aziré est un point de passage incontournable du marais mouillé.

La Rigole d'Aziré
tient son nom du canal.

Point d'entrée du marais mouillé, situé à l'interface des plaines céréalières et du Marais Poitevin, la Rigole d'Aziré plonge le promeneur au cœur d'une nature foisonnante ! Le **frêne têtard**, typique du marais, borde les rives de ce large canal. Un peu plus loin, les terrées de **frênes** alternent avec les prairies humides verdoyantes, qui accueillent la magnifique **fritillaire pintade** à la robe rose tachetée. Véritable paradis des insectes,



la célèbre **rosalie des Alpes** cohabite ici avec les libellules comme l'**aeschne printanière** ou la **cordulie bronzée**. De multiples petites passerelles en bois favorisent la balade le long de la rigole, en permettant de franchir les nombreux petits canaux qui s'y raccordent. Ce site charmant se prête tout particulièrement à la découverte de la nature en famille.

Au plus profond du marais, les petits villages alentour dévoileront un à un leur histoire.

Le village d'Aziré, situé à la limite de la plaine et du marais, est connu et apprécié pour ses qualités architecturales et paysagères mais aussi pour le charme bucolique de son port et sa rigole qui sont le point de départ de randonnées pédestres très fréquentées. Le port présente un lavoir original doté de rails et de chaînes qui permettaient aux lavandières d'adapter le niveau de leur carrosse à celui de l'eau.

À l'autre extrémité de la rigole, le bourg de Sainte-Christine est un village typiquement maraîchin qui dispose par ailleurs d'un espace de pique-nique, d'un point d'eau et autres commodités.

Non loin de là, le Port de Courdault, situé au bout du canal de la Vieille Autise et construit en 1841, était un lieu important pour les échanges entre plaine et marais, notamment au siècle dernier pour l'industrie du bois.


Informations pratiques

- Sentier de randonnée pédestre : 2 km et sentier des Nattes : 13 km
- Observatoire et / ou points d'observation
- Aires de pique-nique
- Toilettes

Faune & flore à observer



Euphorbe des marais
Euphorbia palustris



Huppe fasciée
Upupa epops



Aeschne printanière
Brachytron pratense



Rosalie des Alpes
Rosalia alpina



Fritillaire pintade
Fritillaria meleagris

L'homme et le marais...

Paysage peu commun, les terrées sont façonnées par l'homme qui donne aux arbres des formes étranges, transportant les promeneurs dans une atmosphère mystérieuse.

Ce vaste site naturel quadrillé de canaux et de

fossés est composé de magnifiques

« terrées ». Ces parcelles généralement basses sont plantées de **frênes** exploités en « têtard », arbres taillés à environ 1 m du sol tous les 8 à 10 ans. Elles témoignent de l'implication de l'homme dans la gestion du marais et notamment de l'importance du travail du bois de chauffe qui a permis de façonner le visage de ce site boisé.

Ces multiples petites parcelles ainsi entretenues favorisent la présence d'une faune abondante et chantante : le **loriot d'Europe**, oiseau farouche qui est difficile à apercevoir malgré sa couleur jaune, la **bouscarle de Cetti** ou encore la **tourterelle des bois** y élisent domicile chaque saison. Les taillis denses sont la cachette préférée des **chevreuils** que l'on peut observer au détour

< Ensemble éclatant, formé de peupliers et de frênes





d'un chemin si son odorat très développé ne lui a pas fait repérer votre présence. Outre les frênes typiques du Marais Poitevin, d'immenses **peupliers** bruissent au souffle du vent... Quant à lui, l'**hydrocharis des grenouilles**, ce petit nénuphar aussi appelé « grenouillette » car il sert de poste d'observation pour ces amphibiens, se laissera capturer pour une photo des plus aquatiques.

Les innombrables parcelles de terrées sont acquises et restaurées une à une. De nouveaux sentiers de randonnée vont également être progressivement aménagés.

Fontaines possède l'une des plus belles églises romanes de la région, classée monument historique. L'ancien port a été transformé en lavoir, où l'eau court toujours et c'est également le village d'origine du « Préfou », ce pain tartiné au beurre fondu à l'ail. Un sentier de 2,5 km autour de Fontaines permet d'observer la faune et la flore tandis qu'un peu plus loin, le promeneur apercevra une fuie (pigeonnier) pouvant accueillir 1774 pigeons.

Informations pratiques

- Sentier de randonnée pédestre : 2,5 km
- Aires de pique-nique
- Toilettes

Faune & flore à observer



Loriote d'Europe
Oriolus oriolus

Bouscarle de Cetti
Cettia cetti

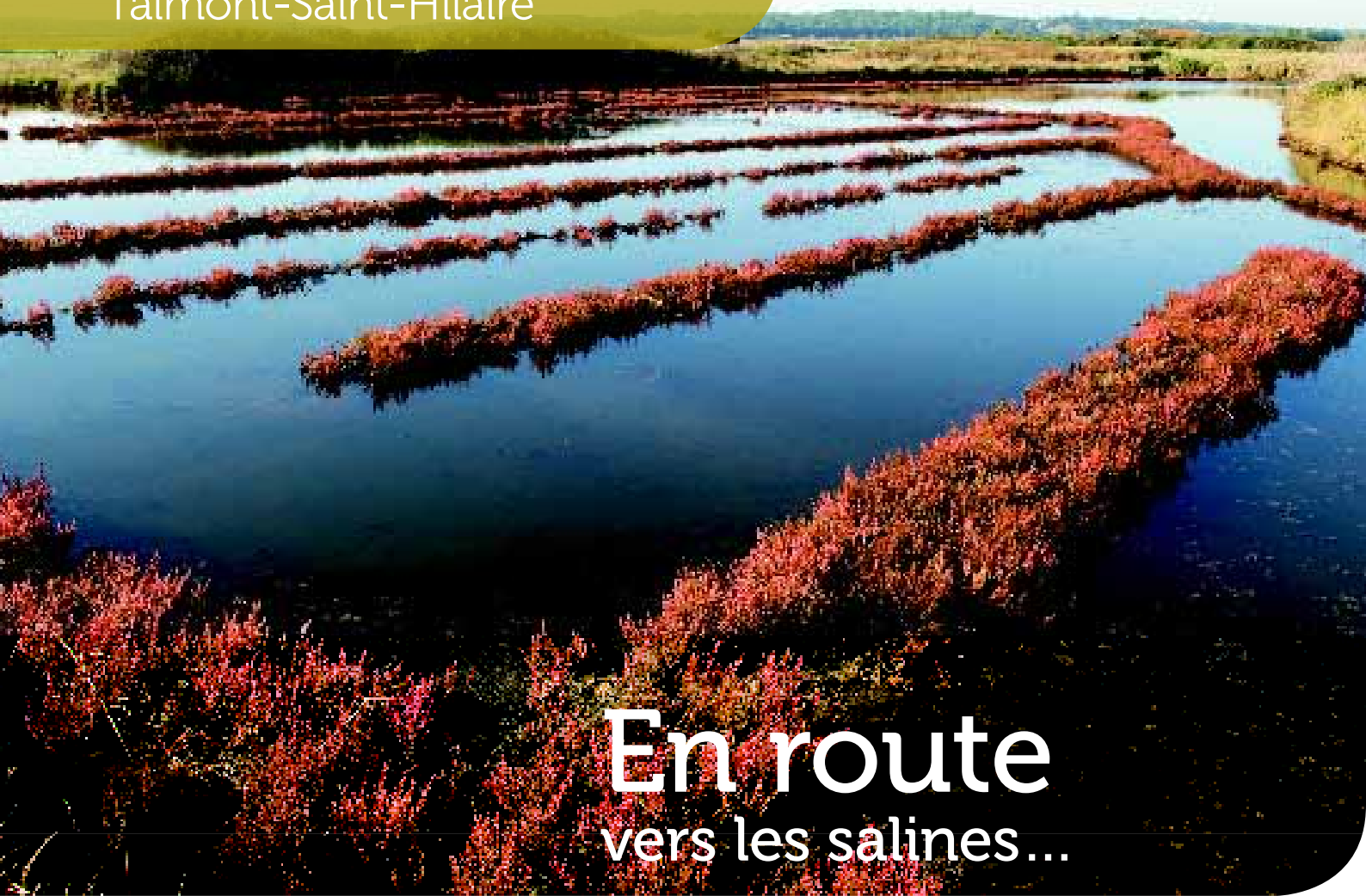


Hydrocharis des grenouilles
Hydrocharis morsus-ranae

Grand paon de nuit
Saturnia pyri



Epervier d'Europe
Accipiter nisus



En route vers les salines...

De l'entrée de l'eau de mer à la récolte du sel, découvrez les marais salants de la Guittière et le travail des sauniers...



< Balade à vélo au cœur des marais

Les Marais de la Guitière forment un

véritable milieu de transition entre la terre et l'Estuaire du Payré. Cet espace sauvage et rude de par la force du vent a été créé par l'homme et offre des couleurs et des senteurs authentiques et incomparables. Ce vaste complexe hydraulique est constitué de marais à poissons, de vasières, et de marais salants. L'activité agricole y est toujours en place avec la saliculture et la pisciculture.

Les Marais de la Guitière constituent une halte migratoire pour l'**échasse blanche**, l'**avocette élégante** et de nombreux limicoles. C'est aussi une zone de nidification pour la **sterne pierregarin**, le **tadorne de Belon** et la **mouette rieuse**. Pour les plus connaisseurs, les empreintes laissées sur le sable par les oiseaux leur permettront de repérer leur présence sans pourtant pouvoir les observer.

On y aperçoit également de nombreux passereaux notamment la fameuse **gorgebleue à miroir**, aisément reconnaissable à sa large bavette bleue.

L'Estuaire du Payré avec sa lagune turquoise

est classé premier site remarquable de Vendée et nourrit un dédale de marais et de chenaux. Considéré comme un sanctuaire pour la faune et la flore, il est un paradis pour la balade à pied ou à vélo.

Le village du Port de la Guitière est un village ostréicole où l'on cultive avec passion des huîtres à la coque brune. Le Payré est ainsi l'un des plus petits bassins ostréicoles de France, ce qui n'empêche pas son dynamisme. Enfin les amateurs de fruits de mer chausseront leurs bottes et profiteront des délices de la pêche à pied.

Si l'activité des sauniers talmondais s'est petit à petit éteinte, 3 sauniers perpétuent cependant la tradition. Le sel de la Guitière se caractérise par sa couleur blanche obtenue par un procédé de lavage à l'eau de mer unique en France.

Faune & flore à observer



Tadorne de Belon
Tadorna tadorna



Echasse blanche
Himantopus himantopus



Sterne pierregarin
Sterna hirundo



Gorgebleue à miroir
Luscinia svecica



Mouette rieuse
Larus ridibundus



**Entre littoral bleu
et littoral vert ...**

A deux pas du littoral, les Rives du Jaunay offrent aux promeneurs de magnifiques sentiers de découverte d'une zone de marais.

Situé à l'aval du Lac du Jaunay, cet espace se compose principalement de vastes prairies naturelles inondables. Le relief et l'alternance des niveaux d'eau au fil des saisons en font une zone particulièrement propice à la reproduction piscicole. Le paysage est ainsi essentiellement formé de fossés, prairies humides et haies bocagères. Un peu plus en amont, le lac présente de magnifiques coteaux préservés et des rives pittoresques.

Paradis des pêcheurs, cet espace forme une zone de frayère naturelle pour le **brochet**. Une frayère est un lieu où se reproduisent les poissons et les amphibiens. On la trouve souvent sur les fonds sableux ou sablo-vaseux des rivières, des étangs, des lacs, des marais ou des estuaires.

Les passionnés d'oiseaux entreverront peut-être la **bécassine des marais**, le **courlis cendré**, le plus grand des limicoles européens au long bec incurvé ou la **sarcelle d'hiver**, le plus petit canard d'Europe.

Témoin de la qualité du milieu et des eaux **environnantes**, le **brochet**, véritable requin d'eau douce avec ses 700 dents acérées, a trouvé ici une zone de frayère remarquable. Le Conseil Général de la Vendée et la Fédération Départementale pour la Pêche et la Protection du Milieu Aquatique surveillent de près cet espace reconnu et devraient engager dans les années à venir les travaux nécessaires au développement de cette formidable zone de reproduction.

Faune & flore à observer



Bécassine
des marais
*Gallinago
gallinago*



Renoncule
aquatique
*Ranunculus
aquatilis*



Brochet
Esox lucius



Iris des marais
Iris pseudacorus



Courlis
cendré
*Numenius
arquata*



Les rivières

Avec le bocage, le marais et le littoral, les rivières, constituent les artères majeures des paysages de la Vendée. Irriguant en profondeur l'intérieur des terres, leurs eaux ont modelé quelques uns des plus magnifiques sites du département. Leur charme incomparable fait de leurs berges un lieu idéal de promenade et de détente en famille.



Mais qu'est-ce qu'une rivière ?

En hydrographie, une rivière est un cours d'eau qui s'écoule sous l'effet de la gravité et qui se jette dans une autre rivière ou dans un fleuve, contrairement à ce dernier qui se jette, lui, selon cette terminologie, dans la mer ou dans l'océan.

La Vendée c'est 5000 km de cours d'eau. Les rivières présentent un intérêt majeur tant par leur richesse biologique que par le rôle qu'elles remplissent : refuge, nourriture et reproduction pour les animaux, épuration des milieux, réalimentation des nappes souterraines. Elles jouent également un rôle touristique en raison des différentes activités qu'on peut y pratiquer et elles ont façonné, au fil du temps, les paysages typiques du département.



La Vendée recense une trentaine de rivières majeures.

Chacune d'entre elles dispose d'un visage particulier et marque les paysages vendéens d'une empreinte caractéristique.

La Sèvre Nantaise et ses multiples moulins rappellent la dynamique de l'eau et montrent comment cette puissante rivière a façonné des paysages chaotiques et contrastés. C'est le cas aussi de l'Yon connue pour ses fameuses marmites de granit, les marmites de Gargantua. La Boulogne a quant à elle, une réputation plus paisible et ses berges sont propices aux balades en toute quiétude au fil de l'eau. Enfin la Vendée, large rivière, pénètre au cœur du massif forestier de Mervent.



De rivières en rivières, la Vendée est une et multiple à la fois tout comme ses paysages variés.

17

Le Grand Bateau Bournezeau



Un site
vallonné et boisé

En sous-bois et à travers champs, tantôt près de l'eau, tantôt au sommet d'un coteau, ce site vous charmera par son aspect sauvage.

La vallée du Grand Bateau tient son nom de sa forme particulière, tout en longueur. Ce cadre pittoresque de 6 hectares de la vallée du Lay ouvre ses portes pour le plaisir des promeneurs et des pêcheurs. En bordure du Lay, une prairie de deux hectares agrémentée de plantations offre aux amateurs de nature la possibilité de pique-niquer et de découvrir un paysage riche et varié. D'un côté, la rivière parfois tumultueuse, circule entre les rochers et de l'autre, un coteau boisé abrupt, offre fraîcheur et points de vue aux promeneurs plus aguerris...

Les amoureux de la faune auront peut-être la chance d'apercevoir la très discrète **rosalie des Alpes**, coléoptère aux couleurs bleutées. Un peu plus loin, un sentier entraîne les pas du promeneur à la découverte des différentes espèces d'arbres composant le paysage, tel le **marronnier** ou le **saule blanc** alors que senteurs et couleurs des fleurs habitent ce site d'une odeur singulière.

Ce site est une portion de patrimoine de l'histoire médiévale. On y trouve les ruines d'une motte féodale datant du X^e siècle, édifiée pour résister aux attaques normandes. A proximité du pont de la Rochette, le visiteur remarquera une reproduction de la grotte de Lourdes. Cadre propice aux promenades et aux randonnées, ce haut lieu de pêche accueille dans les eaux du Lay, de nombreuses variétés de poissons comme le brochet, le sandre, la perche ou l'anguille.

Informations pratiques

- Sentier de randonnée pédestre : GR 364 : 0,6 km
- Sentiers de randonnées cyclables
- Sentier thématique sur les arbres
- Aires de pique-nique
- Toilettes

Faune & flore à observer



Coucou gris
Cuculus canorus



Orchis à fleurs lâches
Anacamptis laxiflora



Grande consoude
Symphytum officinale



Bergeronnette des ruisseaux
Motacilla cinerea



Ciste à feuilles de sauge
Cistus salvifolius

La vallée des libellules

Serpentant parmi les prairies,
l'Yon dévoile son côté sauvage et
impétueux en s'enfonçant dans une
vallée encaissée.

Cette vallée départementale

de 36 hectares aux multiples facettes recèle de

véritables petits trésors comme le caloptéryx vierge, une demoiselle au corps bleu-vert à reflets métalliques ou bien encore l'isopyre faux-pigamon.

Sur la rive gauche, Nesmy accueille les visiteurs dans un cadre pittoresque, tout près d'un ancien moulin, le Moulin de Rambourg. Ce moulin à aubes a été exploité durant 350 ans par la même famille de meuniers et est l'une des principales curiosités de la vallée. Verdure, ombrage, tranquillité incitent ici à la détente et à l'observation de la nature.

Un peu plus au sud, à Chaillé-sous-les-Ormeaux et au Tablier, l'Yon dégringole du bocage à travers les granits de Rochereau, la vallée s'encaisse et prend un aspect sauvage. La rivière qui offrait plus haut une succession de miroirs plats (20 plans d'eau) va ici devenir furieuse.

< Accouplement de caloptéryx éclatant.





La Vallée de l'Yon est un site propice à la découverte d'une nature sauvage et impétueuse à l'image de la rivière qui la traverse. Ce site original accueille nombres d'espèces animales et notamment des libellules qui trouvent là un site de prédilection puisque 46 espèces différentes y sont recensées.

C'est à Rochereau

que la puissance sauvage de la rivière est la plus remarquable : rochers arrondis et dépôt de sable et de graviers en témoignent. On y trouve les fameuses « Marmites de Gargantua ». À une époque très lointaine, la puissance de l'eau a transporté, arrondi, charrié certains rochers, creusant par endroits de véritables récipients naturels au diamètre impressionnant.

Informations pratiques

- Sentiers de randonnées pédestres : sentier de l'aune : 8 km, sentier de la vallée granitique et du plateau argileux : 20 km et sentier du peuplier blanc : 4 km
- Sentiers de randonnées équestres
- Sentiers thématiques : contes et légendes de la Vallée de l'Yon
- Observatoire et / ou points d'observation
- Aire de pique-nique et toilettes
- Point accueil public : **La Maison des Libellules**
Renseignements : 02 51 06 03 15

Faune & flore à observer



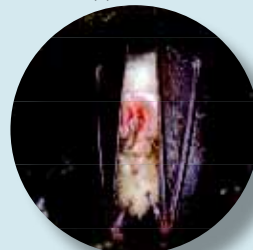
Loutre
d'Europe
Lutra lutra

Caloptéryx
vierge
Calopteryx virgo



Ornithogale
des Pyrénées
*Ornithogalum
pyrenaicum*

Petit rhinolophe
*Rhinolophus
hipposideros*



Cordulégastre
annelé
*Cordulegaster
botonii*



Sur le chemin
des Fées...

Ce site vous transporte dans un environnement où se succèdent chemins creux, bois, ruisseaux et féerie...



< La Pierre aux Fées, bloc de pierre de 23 m de haut, domine la vallée du Perron

A l'ouest de Champ-Saint-Père, le

bois du Vigneau s'étend sur une succession de vallons creusés par la Baffardière et le Perron, petits ruisseaux proches des sources de l'Yon. Ce site encaissé et rocheux, ponctué de grands bois et de prairies, offre un terrain idéal pour de belles randonnées sportives. Il dispose également d'un très riche réseau de chemins balisés permettant de partir à la découverte d'un paysage encore sauvage, en empruntant par exemple les petites passerelles au bord du ruisseau en amont de la Vallée de l'Yon.

Après quelques coteaux parsemés de **chênes** et de **merisiers**, il est possible de suivre un sentier dans le secteur du Perron, qui mène à la Pierre aux Fées. Le promeneur partira alors à la découverte d'une faune et d'une flore caractéristiques : **moscatelline** à la faible odeur de musc ou **dorine à feuilles opposées**, l'un des plus importants recensements du département, séduiront autant les spécialistes que les profanes.

La Pierre aux Fées était un haut lieu druidique

et la féerie du site ravira petits et grands, tant la magie des lieux opère toujours, préservant les mystères de ce point de rendez-vous de toutes les fées du pays... Cette pierre domine la vallée du Perron (« rivière aux pierres »). Son sommet présente une échancrure en forme de fauteuil qui aurait été utilisée par les druides afin d'initier leurs fidèles ou de rendre justice. A la base se trouve une large et profonde cavité : le légendaire Four des « Fradets », du nom de petits lutins boulangers qui l'auraient utilisé pour pétrir et cuire leur pain.

Informations pratiques

- **Sentiers de randonnées pédestres :**
sentier de la Pierre aux Fées : 13,5 km,
sentier de la vallée granitique et du plateau argileux : 20 km
et GR de Pays de Mélusine : 2,8 km
- **Observatoire et / ou points d'observation**
- **Aires de pique-nique**

Faune & flore à observer



Ail des ours
Allium ursinum

Calopteryx éclatant
Calopteryx splendens



Dorine à feuilles opposées
Chrysosplenium oppositifolium

Linotte mélodieuse
Carduelis cannabina



Moscatelline
Adoxa moschatellina



Jeu de lumière
et de reflets...

Le long de la rivière Vendée, le site de Sauvaget fascine par la puissance et la fragilité tout en nuances qu'il dégage et les couleurs qui accentuent les contrastes.

Se promener en suivant les rives de la Vendée, permet de découvrir différentes facettes d'un paysage très varié, qui offre aux promeneurs le charme d'une nature jouant entre ombres, lumière et reflets. Ce site surprend par ses contrastes : grandeur et intimité mais aussi puissance et délicatesse. Il forme sur la rive droite un vaste cirque au pied duquel s'étalent de jolies prairies bordant la Vendée qui contrastent avec la rive gauche, plus escarpée et austère. Une faune et une flore des plus insolites habitent ce milieu comme la grenouille agile qui peut faire des bonds de 2 mètres. La barbastelle, chauve-souris au museau aplati, peut quant à elle vivre jusqu'à plus de 20 ans et parcourt 300 km entre gîtes de reproduction et sites d'hivernage. Le glaïeul d'Illyrie, glaïeul sauvage aux jolies fleurs pourpres est une espèce protégée au niveau régional que l'on peut découvrir sur ce site.

Le village de Pissotte, surtout connu dans la région pour ses vignobles (Fiefs Vendéens), est l'un des plus anciens. Dans ce village et aux alentours, de très beaux bâtiments, logis, châteaux, témoignent de la prospérité de cette petite commune : la Groie, la Petite Groie, la Lizardière, les Saulzes, la Folie Brunetière, le Château du Poiron.

Les pêcheurs, chevronnés ou débutants, préférant profiter de la fraîcheur des rives ombragées, pourront s'adonner à leur activité favorite... alors que les amateurs d'équitation suivront de grandes allées cavalières, et que les pas des randonneurs les mèneront à traverser peupleraies, grandes prairies ou encore agréables coteaux boisés.

Informations pratiques

- Sentier de randonnée pédestre :
GR de Pays de Mélusine : 2,9 km
- Sentiers de randonnées équestres : 1 km
- Sentiers de randonnées cyclables de
Saint-Michel-le-Cloucq à Vouvant : 19,3 km
- Aires de pique-nique

Faune & flore à observer



Glaïeul
d'Illyrie
*Gladiolus
illyricus*

Grenouille
agile
*Rana
dalmatina*



Hellébore
vert
*Helleborus
viridis*

Barbastelle
*Barbastella
barbastellus*



Ophrys
abeille
*Ophrys
apifera*

Douceur de vivre

✓ Vue depuis les Rives
de la Boulogne sur le clocher de
Rocheservière

**Les Rives de la Boulogne offrent
des espaces de calme et de
sérénité aux promeneurs.**

**Le Département a
acquis près de 18 hectares
d'espaces naturels** le long de

la Boulogne sur la commune de Rocheservière. Ces 18 hectares sont répartis en trois sites qui se distinguent par la variété des ambiances paysagères : le Bois de la Garde propose de belles opportunités de promenades intimistes en bord de rivière, le Parc de Belleroye transporte le visiteur dans une atmosphère plus sophistiquée et la Dorinière présente un caractère historique et patrimonial remarquable où les ruines d'un ancien moulin sont encore visibles.

Au fil de l'eau, découvrez ainsi des paysages préservés, une faune et une flore riches et variées, le temps d'une balade en toute tranquillité le long de la Boulogne. Cette rivière langoureuse s'étire paresseusement et offre aux visiteurs des découvertes pittoresques aux détours de ses méandres,



rythmés par les bois environnants, les chemins ombragés ou les prairies verdoyantes... **Alouette, bruant, angélique, mercuriale** sont autant d'hôtes qui accompagneront la visite...

Les touristes pourront pratiquer la pêche en toute quiétude, ou encore partir à la découverte des vestiges du passé au travers de nombreux châteaux et logis du XIX^e siècle qui jalonnent ces rives.

L'origine du nom de Rocheservière fait l'objet de longues discussions, entraînant plusieurs hypothèses, parmi lesquelles : « Roche-sur-Rivière », « Rocha Servorum » (du latin Roche-aux-Cerfs), « Rupes Cerveria » (du latin Rocher fréquenté par les Cerfs). C'est cette dernière définition qui a été retenue comme la plus plausible.

Informations pratiques

- Sentier de randonnée pédestre : 3 km
- Parcours kayak à Belleroche
- Aires de pique-nique

Faune & flore à observer



Angélique
sauvage
*Angelica
sylvestris*



Bruant
zizi
*Emberiza
cirius*



Mercuriale
pérenne
*Mercurialis
perennis*



Alouette des
champs
Alauda arvensis



Epiaire
des bois
*Stachys
sylvatica*



Au fil de l'eau ...

A cinq minutes de la Roche-sur-Yon, venez vous détendre sur ce site préservé, à recommander aux amoureux d'une nature encore intacte.



< Le site accueille de nombreuses écoles pour leurs activités sportives.

Le site de la Vallée de la Riallée,

scindé en deux parties par un chemin départemental, se trouve aux abords de la Roche-sur-Yon et constitue l'une des 7 vallées préservées de la ville. Aménagé et protégé depuis 1984 par le Conseil Général de la Vendée, cet espace s'étend sur près de 7 hectares. Traversé par le ruisseau de la Riallée, il est composé de grandes étendues de prairies. Les nombreux points de vue depuis les hauteurs des collines offrent un spectacle toujours renouvelé sur cette vallée. Une multitude de petits ponts enjambent la Riallée et donnent aux promenades un charme indéniable.

En boisement ou isolé, le **chêne pédonculé** domine sur l'ensemble de la vallée. L'**aulne** et le **frêne** accompagnent le ruisseau et offrent des zones ombragées pour se reposer. Au cœur des sous-bois se cache le **grosbec casse-noyaux**, oiseau qui a développé une extraordinaire musculature par le simple mouvement de ses mandibules. Aux abords du ruisseau, papillons et libellules amènent douceur et enchantement.

En toute saison, cet espace est un lieu privilégié pour la promenade, la détente et l'observation de la nature.

La Roche-sur-Yon, aligne ses rues à angles

droits, reprenant la forme d'un vaste pentagone. Cette cité, née d'un petit village en surplomb de la rivière a connu plusieurs noms au cours de son histoire. Appelée « Bourbon-Vendée », sous la restauration, puis « Napoléon » et « Napoléon Vendée », sous le Second Empire, elle a repris son nom à partir de 1870, pour devenir une ville moderne... pourtant proche de la nature, où il fait bon se promener le long des rives ensoleillées ou des sentiers ombragés.

Informations pratiques

- Sentier de randonnée pédestre : 2 km
- Aires de pique-nique


Faune & flore à observer



Cordule métallique
Somatochlora metallica



Baldingère
Phalaris arundinacea



Damier de la succise
Euphydryas aurinia



Scrofulaire aquatique
Scrophularia auriculata



Grosbec casse-noyaux
Coccothraustes coccothraustes

Fraîcheur

et grandes étendues feutrées...

Tout en ondulations, le relief de la vallée offre de magnifiques points de vue aux visiteurs et une atmosphère calme et tempérée.

Au pied du Bois des Jarries,

se déroule la Vallée du Petit Lay. Ce cours d'eau pittoresque et charmant a façonné un fond de vallée plat bordé de pentes douces où le calme et la sérénité sont maîtres des lieux. Cette vallée dévoile un site sauvage

et varié, où le promeneur pourra s'émerveiller en traversant de grands espaces de prairies humides, des coteaux boisés ou encore en longeant les sentiers bordant le Petit Lay qui serpentent et se perdent, au cœur du bocage.

La vallée est très riche, notamment en insectes caractéristiques de zones humides comme l'**agrion de Mercure**, libellule attachée aux sources, ruisseaux et fossés. Elle est reconnue comme l'un des odonates dont la larve est la plus sensible à la charge organique des cours d'eau et donc à leur qualité. Le ruisseau abrite aussi la **lamproie de planer**, poisson typique des têtes de bassins et gravières et bénéficiant d'un statut de protection au niveau national.

< Des sentiers ombragés qui longent le Petit Lay.



Certains géologues pensent que cette vallée est le vestige très dégradé de l'ancienne vallée d'un fleuve datant de l'Yprésien (Éocène). Ce paléofleuve, nommé « Yprésis » en référence à la période géologique durant laquelle il coulait, traversait la Vendée et provenait de la Brenne. Son embouchure se situait entre Saint-Gilles-Croix-de-Vie et Saint-Nazaire.

Pour compléter la balade, les visiteurs

intéressés par l'histoire, ne manqueront pas d'aller admirer l'église et ses sept vitraux retraçant les Guerres de Vendée dans le bourg de Saint-Mars-la-Réorthe. Ils pourront poursuivre dans l'allée du Château du Pouët où ils admireront des arbres extraordinaires comme un séquoia de 45 m de haut, un douglas de 42 m et deux cormiers exceptionnels...

Informations pratiques

- Sentier de randonnée pédestre : 0,9 km, GR de Pays Sèvre et Maine et sentier des Jarries : 8,5 km
- Sentiers de randonnées cyclables de La Flocellière aux Epesses : 14,4 km
- Sentiers de randonnées équestres : 1,4 km

Faune & flore à observer



Lamproie
de planer
Lampetra planeri

Reine des prés
Filipendula ulmaria



Argus bleu
*Polyommatus
icarus*

Cirse des
marais
Cirsium palustre



Agrion de
Mercure
*Coenagrion
mercuriale*



Au milieu
coule une rivière ...

Les Rives du Petit Lay sont une véritable invitation à la détente, tout en cheminant à travers un paysage à l'atmosphère mystérieuse.

Ce site départemental de 13 hectares longe

la rivière le Petit Lay et transporte le visiteur dans une ambiance bucolique mêlant espaces ouverts et paisibles et lieux plus fermés et plus mystérieux. Joli coin d'évasion au cœur du bocage vendéen, les Rives du Petit Lay offrent au promeneur amoureux de la nature un cadre idéal pour se détendre.

Au-delà des prairies, les rives se font plus secrètes. Les berges de la rivière se devinent derrière les haies bocagères tandis que le cours d'eau continue son chemin sinueux au cœur du bocage dans une ambiance des plus discrètes.

Un sentier longe la Vallée du Petit Lay et le promeneur pourra remarquer le pont du « Petit Lundi », lequel, de ses deux arches, enjambe la rivière ; alors qu'un peu plus loin, le logis du Colombier surplombe le cours d'eau et signale la proximité des tombes de la famille Clemenceau, au pied d'un magnifique cèdre.

La tranquillité du site est un facteur favorable pour le martin-pêcheur et la bergeronnette des ruisseaux, ces oiseaux adeptes des rivières qui enchantent les berges de leur présence.

Georges Clemenceau, ancien président du

Conseil, souhaitait être enterré au petit bois du Colombier, près de son père qui y repose depuis 1897. Le 25 novembre 1929, après son décès à Paris, Clemenceau est enterré au Colombier « sans manifestation, ni invitation, ni cérémonie » suivant les termes de son testament. Seule la stèle de Minerve, réalisée par le sculpteur Sicard surplombe les deux sépultures jumelles, sans dalles ni inscriptions, seulement entourées de grilles ombragées par un grand cèdre de l'Atlas, « arbre de La Liberté » planté en 1848 par son père.

Informations pratiques

- Sentier de randonnée pédestre : 1,9 km et sentier à la découverte du bourg de Mouchamps : 5,5 km

Faune & flore à observer



Nombri de Vénus
Umbilicus rupestris



Martin pêcheur
Alcedo atthis



Jacinthe des bois
Hyacinthoides non-scripta



Bergeronnette des ruisseaux
Motacilla cinerea



Anémone des bois
Anemone nemorosa

Un avant-goût du Marais Poitevin !

▼ L'Abbaye Saint-Vincent est le seul cloître roman complet de l'ouest français.



Nature et cours d'eau vous ouvrent leurs portes et se confient discrètement.

En cheminant tout au long de la vallée, le promeneur découvrira les prémices du Marais

Poitevin en traversant ce site départemental de 7 hectares de prairies en bordure de la rivière l'Autise.

Tout en observant la vie grouillante de cette belle rivière riche en poissons tels que la lamproie de planer ou la truite fario, le regard pourra parfois s'arrêter sur les plantations de **frênes têtards** ou sur les nombreux murets jalonnant cette balade au milieu d'une nature préservée. Au hasard des sentiers, les plantes telles que la **cardamine des prés** ou la **callitriche des marais** invitent au repos et à la contemplation.

L'Autise, de gués en chaussées, laisse derrière elle une guirlande de lavoirs et disparaît à Nieul-sur-l'Autise dans les pales d'un moulin à eau qui môût encore le grain.



Bénéficiant de la protection des comtes du Poitou et des ducs d'Aquitaine, l'Abbaye Saint-Vincent a été fondée en 1068. Née à Nieul en 1122, Aliénor d'Aquitaine, alors Reine de France, lui accorda le statut d'Abbaye Royale.

Malgré les destructions dues aux Guerres de Religion, l'abbaye est l'un des rares ensembles monastiques du Bas-Poitou roman conservant l'abbatiale, le cloître avec ses quatre galeries et les bâtiments monastiques presque intacts.

Outre la découverte de l'Abbaye, le Conseil Général de la Vendée y a aménagé un parcours muséographique qui plongera le visiteur au cœur de la vie monastique médiévale.

Informations pratiques

- **Sentier de randonnée pédestre : 0,8 km et sentier sur les traces d'Aliénor d'Aquitaine : 2 km**
- **Sentiers de randonnées cyclables de Nieul-sur-l'Autise à Saint-Michel-le-Cloucq : 15,9 km**

Faune & flore à observer



Callitriche des marais
Callitriche stagnalis

Truite fario
Salmo trutta fario



Cardamine des prés
Cardamine pratensis

Campagnol amphibie
Arvicola sapidus



Capillaire
Asplenium trichomanes



Une campagne si paisible...

Chants des oiseaux, battements d'ailes des libellules et murmures de la rivière qui s'écoule tranquillement, accompagneront votre visite...



< Les vastes prairies feront le bonheur des promeneurs.

La Petite Maine est un cours d'eau vendéen

relativement tranquille. A Chavagnes-en-Paillers, ses sinuosités créent une atmosphère particulièrement paisible, propice à la détente et à la rêverie. A l'ombre des **aulnes**, **frênes** et **peupliers**, en passant ponts et passerelles ou en flânant sur les vastes prairies ensoleillées, le promeneur pourra se laisser emporter par le charme des lieux. Amateurs de balade, familles ou groupes d'amis à la recherche d'un coin de nature tranquille, trouveront ici leur bonheur.

Libellules et oiseaux accompagneront la visite. Les libellules s'observent au printemps et ont une durée de vie très courte. Les plus chanceux des visiteurs apercevront peut-être les vols de l'**aeschne paisible** ou de la **cordulie métallique** au-dessus de la rivière. Pour les amateurs de flore, une magnifique orchidée aux fleurs d'un rouge purpurin est présente sur le site, l'**epipactis à larges feuilles**.

Le Bourg de Chavagnes-en-Paillers

est traversé par les méandres de la Petite Maine et le visiteur sera peut-être surpris par le nombre de clochers caractéristique de ce village, dû à la présence de congrégations religieuses. La commune accueille d'ailleurs une exposition retraçant l'histoire de la congrégation des Ursulines de Chavagnes.

Informations pratiques

- Sentier de randonnée pédestre : 2 km
- Sentiers de randonnées cyclables de Chavagnes-en-Paillers à Grasla : 15,1 km
- Aires de pique-nique

Faune & flore à observer



Gobemouche noir
Ficedula hypoleuca



Aeschne paisible
Boyeria irene



Epipactis à larges feuilles
Epipactis helleborine



Cordulie métallique
Somatochlora metallica



Loriot d'Europe
Oriolus oriolus

Harmonie entre terre et eau...

Situé au nord-est de la Vendée, à Saint-Georges-de-Montaigu, le site de la Maison de la Rivière est un véritable nid de verdure préservé, propice à la détente et à la découverte de la nature.

Un écriin naturel de 10 hectares

permet de découvrir le paysage et la biodiversité du Bocage Vendéen entre ruissellement perpétuel de l'eau et paysage enchanteur. La préservation

d'une mosaïque de milieux permet ainsi à la végétation de reprendre naturellement ses droits et d'accueillir de multiples espèces. Le plaisir des yeux est alors au rendez-vous : les **lathrées clandestines**, **anémones** et **jacinthes des bois** du printemps laissent place aux **orchis mâles**, aux **sureaux noirs** puis aux **mauves sylvestres**.

Si le visiteur s'approche de la chaussée couverte de végétaux aquatiques, il croisera peut-être le **héron bicolore**, le **campagnol amphibie**, ou les nombreuses espèces de **libellules** et **demoiselles** qui volent au dessus des **nénuphars**.

< Balade guidée en barque semi-nocturne.





Les épreintes de loutre témoignent quant à elles de son passage régulier sur le site. Non loin du chemin creux, les passereaux (**troglodyte**, **chardonneret**) profitent des insectes ou des graines de fleurs sauvages.

A l'initiative de la communauté de communes « Terres de Montaigu », la Maison de la Rivière est nichée dans un ancien moulin à eau sur les berges de la Grande Maine. Elle accueille un centre d'interprétation de la rivière moderne et interactif. Décors, ambiance sonore, bornes et jeux tactiles font redécouvrir la nature. A l'issue de la visite du centre de découvertes, il est possible de se laisser glisser au fil de l'eau pour observer et approcher la faune et la flore de la rivière lors de balades pédestres ou en barques.

Informations pratiques

- **Sentier de randonnée pédestre : sentier de la Grande Maine : 11,5 km**
- **Sentiers de randonnées cyclables de la Bultière à Saint-Georges-de-Montaigu : 17,4 km**
- **Observatoire et / ou points d'observation**
- **Aires de pique-nique et toilettes**
- **Circuits kayakistes**
- **Point accueil public : Maison de la Rivière**
Ouverture au public du 1er avril à début novembre.
Renseignements : 02 51 46 44 67
Accueil du jeune public toute l'année (Ecole Départementale des Arts et du Patrimoine 02 51 42 03 32)

Faune & flore à observer



Héron bihoreau
Nycticorax nycticorax

Lathrée clandestine
Lathraea clandestina



Anax empereur
Anax imperator

Mauve sylvestre
Malva sylvestris



Rainette arboricole
Hyla arborea



Au cœur du pays de Mélusine

Un paysage vallonné et escarpé aux couleurs changeantes, une terre empreinte d'histoire et de légende...



< Le Rocher de Pierre Blanche est très apprécié des amateurs d'escalade

Le Département a aménagé 5 hectares sur la commune de Vouvant sur deux sites séparés.

Les Rives de la Mère dont les eaux s'unissent avec celles du Chambron, s'élargissent en un croissant avant de reprendre leur cours vers la forêt de Mervent. De nombreux chemins escaladent les collines boisées environnantes, lesquelles protègent ainsi la rive extérieure de ce croissant, ceinturé de prairies verdoyantes.

Le Rocher de Pierre Blanche quant à lui est un site exceptionnel, particulièrement apprécié des amateurs d'escalade. Un magnifique panorama s'ouvre sur la vallée depuis la crête du rocher.

Les passionnés de promenades et de randonnées sportives circuleront ainsi sur des sentiers escarpés, aménagés sur les coteaux boisés le long de la Mère. Ils pourront peut-être observer les rapaces en vol, planant au-dessus de la vallée : autour des palombes, faucon hobereau, aigle de Bonelli ou aigle botté.

Chacun de ces lieux s'égaiera au printemps de mille couleurs entre le bleu des myosotis et le jaune des lysimaques.

Vouvant est classée « petite cité de caractère ».

Elle est enserrée dans ses remparts aux étroites ruelles et nichée au creux d'un anneau de rivière. Les vestiges moyenâgeux y sont nombreux et son église, possède un portail qui est un magnifique exemple d'architecture romane.

Les visiteurs pourront aussi se rendre jusqu'au pied de la tour Mélusine, vestige de la puissante forteresse des Lusignan, qui se dresse sur un éperon rocheux, dominant l'enceinte fortifiée encore très bien conservée. Au sommet de la tour, le panorama est superbe (36 m de haut avec des murs de 3 m d'épaisseur). Comme pour tous les châteaux des Lusignan, la légende rapporte qu'il aurait été construit en une nuit par la fée Mélusine.

Informations pratiques

- Sentier de randonnée pédestre : 0,7 km, sentier de la Gasse du Bois : 15 km, sentier de la Citardière : 10,5 km et GR de Pays de Mélusine
- Sentiers de randonnées cyclables de Saint-Michel-le-Cloucq à Vouvant : 19,3 km et de Vouvant à Faymoreau : 17,2 km
- Site d'escalade
- Observatoire et / ou points d'observation
- Aires de pique-nique

Faune & flore à observer



Anogramme à feuilles minces
Anogramma leptophylla



Aigle botté
Hieraaetus pennatus



Myosotis des marais
Myosotis scorpioides



Aigle de Bonelli
Aquila fasciata



Lysimaque des bois
Lysimachia nemorum



Détente
aux portes de la ville...

Découverte d'un espace rempli de verdure où il fait bon flâner, à proximité de la Roche-sur-Yon.

La Vallée de la Brossardière est une

délicieuse découverte d'un havre de paix, à deux pas de la ville... Un parc verdoyant et son étang recueillant les eaux du bassin versant, attendent les promeneurs cherchant à s'éloigner du brouhaha citadin. Les archives départementales signalent l'existence de l'étang et d'une fontaine d'eau minérale ferrugineuse, dès 1429.

L'étang est serti d'une couronne composée de petits bosquets, de massifs arbustifs et de plantes aquatiques, créant ainsi un milieu frais et humide favorisant le développement d'une végétation semblable à la lisière d'une forêt. La promenade tout autour de l'étang est des plus agréables...

La Vallée de l'Ornay offre quant à elle de grands espaces de verdure et des petits chemins boisés. Les rives du vallon humide sont composées de **vieux frênes**, de **peupliers** et d' **aubépines**. Le **févier d'Amérique** aux gousses démesurées est présent sur le site et le visiteur aura peut-être la chance d'entendre le chant puissant de la **bouscarle de Cetti** dans la végétation dense des abords des ruisseaux.

A deux pas de la vallée, construit en

1846, le Haras de la Vendée est l'un des plus récents Haras Nationaux français du XIX^e siècle. Occupé dès l'origine par les Haras Nationaux, le Haras de la Vendée restera aux mains de cette administration jusqu'en avril 2006, date à laquelle, à sa demande et à celle des professionnels de la filière cheval, il sera restitué au Conseil Général de la Vendée. Sa vocation actuelle est de devenir un site culturel dédié au cheval : centre de formation professionnelle, lieu de valorisation des chevaux Vendéens et lieu de reproduction des chevaux (mission Haras Nationaux).

Informations pratiques

- Sentiers de randonnées équestres : 1,8 km
- Aires de pique-nique

Faune & flore à observer



Aubépine monogyne
Crataegus monogyna



Ecureuil
Sciurus vulgaris



Bouscarle de Cetti
Cettia cetti



Troglodyte mignon
Troglodytes troglodytes



Poirier sauvage
Pyrus pyraster

Paysage sanctuaire

Le sanctuaire de la Salette

est un monument pittoresque
qui date de 1885



Légèrement vallonné, le paysage est rythmé par les méandres de la Petite Maine.

A proximité du bourg de la Rabatelière,

calme et silence de la nature

invitent le promeneur parcourant les deux hectares de prairies humides à la contemplation. Cette vallée bordant la Petite Maine est des plus atypiques et vaut le détour. Bruissement des arbres, clapotis de l'eau et murmure des petites bêtes offrent de jolis moments à partager.

Les visiteurs partant à la découverte de cet environnement naturel, pourront observer une faune et une flore typiques des vallons humides, telles que le héron cendré, la cardamine des prés ou la scrofulaire aquatique. Mulots et musaraignes sont également des habitants des lieux.



Dans ce cadre préservé, le Sanctuaire de la Salette est une curiosité architecturale qui ne laisse personne indifférent. Ses monuments d'un style particulier représentent les scènes des apparitions de Notre-Dame de la Salette du Dauphiné. L'un d'entre eux renferme une grande croix ayant fait un voyage en Terre Sainte. Chaque 1^{er} dimanche de septembre a lieu un pèlerinage.

Pour compléter la balade, au cœur de la forêt de Grasla, le Refuge de Grasla ouvre ses portes d'avril à septembre. Il évoque la vie des populations réfugiées au cœur de la forêt, durant l'hiver 1794.

Informations pratiques

- **Sentiers de randonnées équestres : 0,4 km**
- **Sentiers de randonnées cyclables de Chavagnes-en-Paillers à Grasla : 15,1 km**
- **Toilettes**
- **Point accueil public**

Faune & flore à observer



Héron cendré
Ardea cinerea

Cardamine des prés
Cardamine pratensis



Mulot sylvestre
Apodemus sylvaticus

Scrofulaire aquatique
Scrophularia auriculata



Musaraigne musette
Crocidura russula

31


Les Bords de Sèvre

Cugand, La Bruffière, Saint-Aubin-des-Ormeaux, La Verrie

A scenic view of a river with a stone building and a waterfall. The river flows through a lush green landscape, with a stone building and a waterfall visible in the background. The water is clear and the surrounding vegetation is dense and vibrant.

Richesses naturelles

et plaisir des yeux...

A view of a river with rocks and a stone bridge. The river flows through a lush green landscape, with a stone bridge and a waterfall visible in the background. The water is clear and the surrounding vegetation is dense and vibrant.

Au bord de la Sèvre Nantaise, une multitude de sites plus magnifiques les uns que les autres se dévoile pour le plus grand plaisir des visiteurs...

< La Sèvre Nantaise offre un spectacle toujours renouvelé.

Le Moulin à Foulon : Antières et La Doucinière

sont situés en bordure de la Sèvre Nantaise sur la commune de Cugand. On y trouve des prairies humides bordées de **frênes** et de **peupliers**. Un sentier mène au Moulin à Foulon, lequel entre en fonctionnement durant l'été pour permettre aux visiteurs de découvrir le travail de la laine. En 2005, le Conseil Général a réalisé une passe à poissons pour permettre la libre circulation de poissons migrateurs comme l'anguille.

Un peu plus au sud, La Colardière et Bas Charbonneau à La Bruffière s'étendent sur de grandes prairies qui invitent à la découverte des massifs rocheux en bordure de Sèvre. Les promeneurs ne manqueront pas de visiter, l'église de la Bruffière d'inspiration byzanto-romane.

A Saint-Aubin-des-Ormeaux, au cœur d'une des parties les plus encaissées de la Sèvre, le site de Saint-André, très pittoresque, apprécié des enfants comme des adultes, offre des promenades boisées entre **chênes**, **robiniers**, **noisetiers** et petit ruisseau. Les amateurs d'escalade disposent au Rocher du Manis d'un superbe terrain de jeu avec 65 voies.

A La Verrie, en longeant les sinuosités de la rivière, des paysages d'exception s'ouvrent au visiteur. La Vratière et Rochard proposent plusieurs sentiers de randonnées pour découvrir la campagne environnante et même se hisser jusqu'en haut du viaduc de Barbin.

Ces sites sont favorables à certaines plantes telles que la **fritillaire pintade** et le **millepertuis velu**. La vallée constitue une importante zone de chasse pour les chauves-souris, **vespertillon de Daubenton**, **noctule** et **sérotine commune**.

Informations pratiques

- **Sentiers de randonnées pédestres : sentier de la Mozelle : 12 km et GR de Pays Sèvre et Maine**
- **Sentiers de randonnées cyclables de Rochard à Saint-Malo-du-Bois : 10,8 km, de Rochard à Saint-Aubin-des-Ormeaux : 11,1 km et de la Bruffière à Cugand à La Bernardière : 18,1 km**
- **Sentiers de randonnées équestres**
- **Circuits kayakistes**
- **Aires de pique-nique et toilettes**

Faune & flore à observer



Noctule
Nyctalus noctula



Millepertuis velu
Hypericum hirsutum



Blaireau d'Europe
Meles meles



Fritillaire pintade
Fritillaria meleagris



Anguille
Anguilla anguilla

Charme, authenticité et tranquillité...

Tout en suivant les méandres de la Sèvre Nantaise, les charmes des paysages variés, mystérieux à l'aube et resplendissants en plein soleil se révèlent peu à peu...

✓ Balade en canoë
sur la Sèvre.

A Treize-Vents, Le Coteau surplombe la Sèvre Nantaise et est composé de zones boisées, d'affleurements rocheux et de pelouses. Ce milieu

pittoresque et chaotique est favorable à divers insectes comme les libellules : agrion de Mercure ou cordulie bronzée.

Sur la commune de La Pommeraie-sur-Sèvre, entre rivière et haute colline, les Bords de Sèvre sont ponctués d'îlots foisonnant de saules et de frênes, hébergeant une faune et une flore riches, que les visiteurs auront plaisir à découvrir.

Au cœur d'un décor enchanteur, la Vallée de Poupet à Saint-Malô-du-Bois voit se succéder des vallons frais et boisés. Les promeneurs pourront emprunter les nombreux sentiers pédestres ou cyclables, ainsi que les allées cavalières qui longent la Sèvre.



Les amateurs pourront pratiquer le canoë-kayak ou encore la pêche le long de berges ombragées.

Enfin, Le Domaine et La Rochebordon

aux Epesses font découvrir la Sèvre sur l'autre rive. Ses parties escarpées, ses prairies et ses coteaux boisés séduiront tous les amateurs de détente. Cet espace naturel se situe face au bourg de Mallièvre, la plus petite commune de Vendée classée « petite cité de caractère » avec ses ruelles abruptes et son patrimoine authentique.

Ces différents sites composés de paysages variés, abritent une grande diversité de végétaux et d'animaux : chevêche d'Athéna, gomphocère tacheté, eupatoire chanvrine ou encore orchis morio.

Informations pratiques

- Sentier de randonnée pédestre : 4 km, sentier des coteaux de Sèvre : 6 km, sentier de la vallée de Poupet : 9,5 km et GR de Pays Sèvre et Maine
- Sentiers de randonnées cyclables des Epesses à Saint-Malô-du-Bois : 7,5 km et de Saint-Malo-du-Bois à Rochard : 10,8 km
- Sentiers de randonnées équestres
- Aires de pique-nique et toilettes

Faune & flore à observer



Eupatoire chanvrine
Eupatorium cannabinum



Chevêche d'Athéna
Athene noctua



Cordulie bronzée
Cordulia aenea



Gomphocère tacheté
Myrmeleotettix maculatus




Orchis morio
Anacamptis morio



Variation de couleurs au gré des saisons...

Détente, fraîcheur et passé historique foisonnant offrent aux visiteurs une large palette de loisirs pour se détendre ou s'instruire.



< Du haut de ses 38 m, le viaduc de Barbin permet de découvrir la Sèvre avec une vue des plus grandioses.

Le Rochereau, Le Moulin Gazeau et Le Theil à Mortagne-sur-Sèvre sont des espaces constitués de coteaux boisés et de prairies humides. Paysages vallonnés, coteaux escarpés et nombreux franchissements de la Sèvre attendent les visiteurs. Ces sites ont été aménagés pour accueillir le public. Petits et grands profiteront des jeux ou s'essayeront au canoë kayak, alors que les amoureux des vieilles pierres visiteront le château fort et les ruines des remparts à Mortagne-sur-Sèvre. Au XIX^e siècle, entre la route Nantes-Poitiers et la route de Cholet, s'étendaient des marécages qui formaient (lorsque la ville était entourée de remparts), une défense naturelle. La rue de la Terre-qui-Fume demeure un excellent témoignage de cette période.

Le magnifique bois de la Barbinière

à **Saint-Laurent-sur-Sèvre** s'étend en bordure de la Sèvre Nantaise, sur un coteau situé au milieu de prairies. Ce site exceptionnel et varié présente diverses ambiances paysagères : futaies, bosquets, vastes prairies et îlots desservis par des chaussées anciennes ou restaurées. Les circuits pédestres sont nombreux et le promeneur y découvrira de petites fontaines, le moulin d'Etourneau, une jolie clairière et de petites îles. Le viaduc de Barbin, construit de 1904 à 1907, constitue aussi un des points d'attraction de ce lieu étonnant, avec une vue imprenable sur la Sèvre. Le transport des voyageurs fut interrompu en 1939. Aujourd'hui, de Mortagne-sur-Sèvre aux Herbiers, un train à vapeur permet en été de découvrir cette région vallonnée en franchissant plusieurs viaducs dont celui de Barbin.

Dernier maillon de la chaîne, le site de la Petite Yvoie mène par un vallon frais et boisé au site voisin de Poupet. Sentiers pédestres et allées cavalières longent ainsi les rives de la Sèvre.



Informations pratiques

- **Sentiers de randonnées pédestres :**
sentier Barbin – Moulin du Guy : 8 km
et GR de Pays Sèvre et Maine
- **Sentiers de randonnées cyclables de**
Saint-Malô-du-Bois à Rochard : 10,8 km
et de Rochard à Saint-Aubin-des-Ormeaux : 11,1 km
- **Sentiers de randonnées équestres**
- **Aires de pique-nique et toilettes**

Faune & flore à observer



Couleuvre
vipérine
Natrix maura



Garance
voyageuse
*Rubia
peregrina*



Circaète
Jean
le Blanc
*Circaetus
gallicus*



Jasione des
montagnes
*Jasione
montana*



Genette
*Genetta
genetta*



Les lacs et les étangs

La Vendée recèle une variété infinie de petits plans d'eau de toute nature. Qu'ils soient à des fins agricoles, qu'ils constituent de vastes réserves d'eau potable ou qu'ils soient tout simplement dédiés à la promenade et au plaisir de la pêche, ces multiples plans d'eau sont à l'origine d'une vie souvent foisonnante.

En Vendée, c'est plus de 500 hectares de bordures de lacs et d'étangs qui sont protégés et aménagés (245 hectares de bords de lacs et 135 hectares de bords d'étangs).



Vue du ciel, la Vendée étincelle d'une myriade de miroirs...

plans d'eau, lacs et étangs ponctuent le paysage dans quasiment chacune des communes de Vendée. Le Jaunay, le Payré, le Graon, le Grand Lay, la Mère, la Grande et la Petite Maine ou d'humbles ruisseaux comme la Jarousselière ou le ruisseau des Amourettes, ont donné naissance à un magnifique ensemble de lacs et d'étangs.

Alors que les étangs ont été créés bien souvent dès le Moyen-Âge pour la subsistance des populations locales qui y pratiquaient abondamment la pêche, les lacs ont une origine beaucoup plus récente bien qu'ils permettent eux aussi d'assurer la subsistance des vendéens en leur fournissant l'eau potable indispensable.

Aujourd'hui, lacs et étangs assurent également une fonction récréative en y accueillant de nombreuses activités de nature (randonnée, pêche, canoë...). La tranquillité de leurs eaux miroitantes, la douceur de leurs rives où s'étendent souvent de riches zones humides et de verdoyantes prairies à l'orée des grands arbres, en font des lieux privilégiés de détente et d'observation de la nature.



On appelle lac, une grande étendue d'eau continentale accumulée par suite d'une entrave naturelle ou artificielle à son écoulement et on appelle étang, une étendue d'eau stagnante située dans une cuvette naturelle ou creusée par l'homme.



La nature à vol d'oiseau

✓ Niché au creux des bois, l'observatoire offre une vue imprenable sur les étangs

Réserve ornithologique située sur les grands axes migratoires nord-sud de l'Ouest de l'Europe, la Cité des Oiseaux constitue un véritable havre de paix pour les oiseaux d'eau, passereaux et autres rapaces du bocage.

La Cité des Oiseaux est l'une des plus grandes zones humides de l'intérieur du département. Sa

situation privilégiée entre les Marais de Grand Lieu au Nord et la Baie de l'Aiguillon au sud, en fait un site d'hivernage pour de nombreuses espèces. Certains jours d'hiver, jusqu'à 4000 oiseaux peuvent occuper les 30 hectares d'étendues d'eau offertes par les 3 étangs. Ils trouvent ici les conditions de vie idéales, alliant calme, nature préservée, réservoir de nourriture ou encore zones de nidification.





Les eaux, peu profondes, abondent de tanches, de carpes et de gardons qui attirent le héron cendré, la grande aigrette, le grèbe à cou noir ou encore le martin pêcheur. Les grèbes castagneux, les grèbes huppés, les foulques macroules, les fuligules milouins viennent nicher dans les roselières. Les canards souchet et chipeau, les sarcelles d'hiver ou encore les oies cendrées parfois, trouvent là une halte de premier ordre pour se reposer et se nourrir sur les étendues d'eau et les prairies humides. Dans les roselières des abords des plans d'eau, le bruant des roseaux, la bouscarle de cetti ou la rousserole effarvate fondent sur les insectes !



▼ Découvrez l'origine des oiseaux au centre de découverte



A l'entrée du site, la Maison de l'Etang offre une vue panoramique sur l'ensemble du paysage et propose aux visiteurs un parcours thématique sur l'oiseau. Le centre de découverte, aménagé dans une ancienne métairie du XVII^e siècle, en constitue la première étape. Des lointains ancêtres des oiseaux, au phénomène mystérieux des migrations, en passant par la découverte des oiseaux de nuit, la visite se déroule selon un parcours scénographié complet.

Deuxième étape, jumelles en mains, le site dévoile sa grande digue ombragée bordée de **chênes pédonculés, frênes, tilleuls et marronniers**, ses étangs et leurs hôtes ailés... Pour clore le spectacle, rendez-vous à l'observatoire, niché dans les bois, il est idéal pour découvrir les oiseaux qui se cachent dans les coins les plus reculés de la réserve, tout en préservant leur tranquillité.

Les étangs de la Cité des Oiseaux sont l'héritage d'une seigneurie féodale qui entra dans les domaines royaux au début du XVII^e siècle. La légende raconte qu'un des seigneurs des lieux y cacha un trésor...

Les archives locales sont très discrètes au sujet des successifs « seigneurs des Boucheries » (du nom du lieu-dit), mais une anecdote datant de la Révolution s'est transmise jusqu'à nos jours. En 1793, redoutant les pillages, les propriétaires entassèrent dans une grande barrique en fer un fabuleux trésor de famille que l'on transporta de nuit dans une cachette entre le château et le moulin des Landes. A ce jour, cette barrique remplie d'or et d'argent, enfouie il y a plus de 200 ans, n'a pu encore être découverte...

Informations pratiques

- **Sentiers de randonnées pédestres : 2 à 8 km et sentier du grand parcours des oiseaux : 15 km**
- **Sentiers de randonnées cyclables**
- **Observatoire et / ou points d'observation**
- **Aires de pique-nique**
- **Toilettes**
- **Point accueil public : Maison de l'Étang**
Ouverture au public du 1er avril au 30 septembre
Visite groupe sur réservation et selon les disponibilités
Programme d'animations sur demande
Renseignements au 02 51 91 72 25
Accueil du jeune public toute l'année
(École Départementale des Arts et du Patrimoine : 02 51 91 72 26)

Faune & flore à observer



Grande aigrette
Egretta alba



Fuligule milouin
Aythya ferina



Tilleuls
Tilia sp.



Grèbe huppé
Podiceps cristatus



Canard souchet
Anas clypeata

Un bol d'air pur...

Au cœur de boisements anciens, l'étang du Plessis-Bergeret propose d'agréables balades en pleine nature...

Cet étang de 8 hectares alimenté par le ruisseau des Astiers

et ancienne propriété du diocèse de Luçon, était utilisé jusque dans les années 60 comme bassin de natation par les Yonnais. Kermesses et joutes nautiques de la Ferrière s'y déroulaient dans une ambiance festive. Depuis 2005, ce site est classé Espace Naturel Sensible par le Département. Son étendue lui confère un caractère majestueux incontestable. Etang d'un côté et boisements anciens de l'autre créent une variation d'ambiances particulièrement propice à la promenade et la découverte de la nature.

La diversité de milieux favorise ici la présence d'oiseaux friands de grands arbres, comme l'étonnant **pic noir** ou encore son cousin plus connu,

le **pic épeiche**. Les rapaces y trouvent des conditions de vie idéales : **milan noir**, **faucon crécerelle** ou encore **épervier d'Europe** survolent les plans d'eau et les boisements à la recherche de nouvelles proies. Lieu de prédilection des chauves-souris, c'est ici que l'on rencontre la **pipistrelle** ou encore la **sérotine commune**. A la recherche de coléoptères et autres papillons nocturnes, cette dernière trouve en lisière de boisements et sur les plans d'eau, un fructueux terrain de chasse !

Les vieux chênes des boisements alternent avec les charmes et les pins, participant au caractère unique du site. Les deux zones humides situées en queue d'étang, une aulnaie marécageuse et une molinaie, lui confèrent en outre un attrait particulier, renforcé par la présence d'espèces intéressantes comme l'**osmonde royale**. Cette très grande fougère affectionne les zones marécageuses et les bords de fossés et de ruisseaux, et a la réputation de donner un caractère fantastique au plus banal des cours d'eau. Un hôte particulier pour un site particulier, c'est ce qui fait le charme de cet espace naturel situé à deux pas de La Roche-sur-Yon.

Véritable paradis pour les pêcheurs, l'étang héberge **perches**, **sandres**, **tanches**, **carpes** et **brèmes**. L'alternance d'ambiances paysagères incite à la balade : promeneurs, randonneurs et autres joggeurs profitent ainsi de ce site majestueux. Les passionnés de nature découvrent ici des espèces étonnantes par leur âge (**vieux chênes**), leur forme (**laïche paniculée**) mais aussi leur difficulté d'observation (**pic noir**).

Informations pratiques

- Sentier de randonnée pédestre : 1,4 km
- Aires de pique-nique

Faune & flore à observer




Milan noir
Milvus migrans

Laïche
paniculée
Carex paniculata



Sandre
*Sander
lucioperca*

Osmonde
royale
Osmunda regalis



Pipistrelle
commune
*Pipistrellus
pipistrellus*

A photograph of a pond in the Vendée bocage, framed by dense foliage with autumn-colored leaves (green, yellow, and orange) in the foreground. The pond is surrounded by a thick forest of trees.

Un étang typique du bocage vendéen

Charme paysager, caractère patrimonial et origines des lieux font de ce site typique, une étape incontournable de découverte de la vie des étangs du bocage vendéen.



< Vue panoramique de l'étang

Les origines de l'Étang de l'Aujardière

remontent aux temps des moines bâtisseurs, qui utilisèrent les deux ruisselets existants pour créer l'étang et constituer ainsi une réserve de poissons pour assurer leur subsistance pendant les périodes de carême de la fin de l'hiver. Aujourd'hui, toujours alimenté par deux fossés, cet étang de 7 hectares se déverse dans un ruisseau, long de 300 mètres. Le Département a acquis cette propriété en 2008 pour son caractère patrimonial d'étang typique du bocage, mais aussi pour sa faune et sa flore caractéristiques.

Le plan d'eau et ses abords constituent

notamment une vaste **aulnaie** et attirent divers oiseaux d'eau comme le **canard colvert**, la **mouette rieuse** ou le **héron cendré**, qui trouvent là un site d'hivernage et de repos. Les **anguilles**, **brochets**, **sandres** et **gardons** fourmillent dans l'étang... et exercent un véritable attrait sur les oiseaux friands de poissons ! L'étang, le bois et la prairie attenante présentent aussi un fort intérêt botanique, avec entre autres le **trèfle d'eau**, espèce protégée au niveau régional.

A proximité de l'étang de l'Aujardière

subsiste un ancien moulin à eau, témoin de l'activité meunière de l'époque. On raconte que le toit de ce moulin était surmonté, jadis, d'une girouette représentant une serpente. La légende de la fée Mélusine révèle qu'elle fût surprise par Raymondin et qu'elle laissa alors tomber son miroir qui se brisa en mille morceaux. C'est l'un d'entre eux qui serait à l'origine de l'Étang de l'Aujardière. Certains affirment que par les belles nuits d'été, entre les flots argentés par la lune, on distingue le visage de la fée Mélusine dans ce qui fut son miroir. D'autres en revanche, soutiennent que ce serait l'une de ses larmes... Légendes et charme typique des lieux les rendent propices aux promenades familiales et aux douces rêveries.

Informations pratiques

- Sentiers de randonnées pédestres

Faune & flore à observer



Mouette
rieuse
*Chroicocephalus
ridibundus*



Héron
cendré
*Ardea
cinerea*



Trèfle d'eau
*Menyanthes
trifoliata*



Canard colvert
*Anas
platyrhynchos*



Brochet
Esox lucius

37

L'Étang du Château Tiffauges



Quand histoire et nature
se rencontrent

L'Étang du Château est un site emblématique marqué par la présence du célèbre château de Gilles de Rais... une fabuleuse rencontre entre ruines et nature foisonnante !

Au pied du Château de Tiffauges, le

Département de la Vendée a acquis et aménagé des sites naturels originaux. Calme de l'étang se déversant sur les vestiges des douves du château médiéval, eaux bouillonnantes de la Sèvre Nantaise, coteaux boisés, berges ombragées, moellons de granit... font de cet espace un lieu aux ambiances contrastées. Histoire et nature se rencontrent sur une portion de digue médiévale où se mêlent aujourd'hui pierres anciennes et boisements.

Le célèbre martin-pêcheur, l'insatiable bergeronnette des ruisseaux ou le féérique caloptéryx vierge trouvent là leur terrain de jeu favori, entre aulnes, iris des marais et joncs. Zone de chasse propice pour les chauves-souris, comme la sérotine commune ou encore le vespertilion de Daubenton, le lieu prend un caractère mystérieux à la tombée de la nuit.

De magnifiques jardins en escaliers sont le départ des sentiers pédestres jalonnant les coteaux boisés de l'étang, pour le plus grand plaisir des simples promeneurs ou randonneurs aguerris. L'étang fourmille de poissons, alors que les rives de la Sèvre Nantaise disposent d'un parcours de pêche dédié aux carpistes, connu de tous les passionnés.

Le Château de Tiffauges restera à jamais hanté par le souvenir de Gilles de Rais. Tantôt guerrier, compagnon de Jeanne d'Arc ou fondateur d'une collégiale de chant religieux, ce passionné d'alchimie reste l'auteur présumé de crimes monstrueux. Restauré en partie, le château revit aujourd'hui et propose différentes animations et démonstrations chaque saison.

Informations pratiques

- Sentier de randonnée pédestre : la boucle du château : 4,5 km
 - Sentiers de randonnées cyclables de Tiffauges à Saint-Aubin : 9,5 km et de Tiffauges à la Bruffière : 11,4 km
 - Aires de pique-nique
 - Ouverture au public du château du 1er avril au 19 septembre
- Renseignements au 02 51 65 70 51
Accueil du jeune public (Ecole Départementale des Arts et du Patrimoine : 02 51 65 77 65)

Faune & flore à observer



Bergeronnette
des ruisseaux
*Motacilla
cinerea*



Caloptéryx
vierge
*Calopteryx
virgo*



Jonc fleuri
*Butomus
umbellatus*



Martin pêcheur
Alcedo atthis



Vespertilion
de
Daubenton
*Myotis
daubentonii*

Le Lac du Jaunay

L'Aiguillon-sur-Vie, La Chapelle-Hermier,
Landeveille, Saint-Julien-des-Landes



Le lac aux multiples visages...



Le Lac du Jaunay, avec ses rives pittoresques, encaissées et bordées de belles pelouses, traverse les communes de Saint-Julien-des-Landes, l'Aiguillon-sur-Vie, la Chapelle-Hermier et Landeveille.

< Le lac est propice à la détente et attire de nombreux pêcheurs qui y laissent leurs embarcations

Les larges sentiers de ce vaste plan d'eau,

ponctués d'escaliers en rondins, offrent de très beaux points de vue sur un lac aux multiples visages. Paysages de landes, de marais et de littoral se succèdent au gré des allées. La présence étonnante de **chêne tauzin**, de **chêne vert** et de **pin maritime** prodigue à cet espace naturel départemental un charme étonnant de lac marin.

En véritable chasseur, amateur d'espaces boisés, l'**autour des palombes** trouve là un territoire de chasse privilégié. Le **chevalier guignette**, petit limicole à longues pattes, apprécie les berges caillouteuses, tandis que le **torcol fourmilier** y trouve un véritable garde-manger. Sa langue collante affole les fourmilières dont regorge le site. Les amateurs de flore s'arrêteront au détour d'un sentier, sur la **bruyère ciliée**, l'**asphodèle blanc** dont la taille est surprenante ou sur la **potentille des montagnes**, qui donne aux rives un charme montagnard.

Faire le tour du lac, bordé de sentiers de

randonnée, déambuler au milieu des bois, découvrir un ancien moulin, une charmante fontaine aménagée en cascade... le lieu promet de doux moments de flâneries !

Les rives parfois pentues font quant à elles la joie des sportifs. Un sentier botanique aménagé sur le secteur de la Chapelle-Hermier offre un bel aperçu de la flore locale sur plus d'un kilomètre.

La légende de Notre-Dame de Garreau raconte qu'un chevalier qui allait être emmené par la rivière, fit un vœu à la vierge : une pierre se détacha alors pour le transporter jusqu'à l'autre rive... une connotation mystique pour ce site si pittoresque !

Informations pratiques

- Sentier de randonnée pédestre : sentier du Lac du Jaunay : 7,5 km
- Sentier botanique : 1,2 km
- Voile, canoë

Faune & flore à observer



Autour des palombes
Accipiter gentilis

Asphodèle blanc
Asphodelus albus



Torcol fourmilier
Jynx torquilla

Potentille des montagnes
Potentilla montana



Chevalier guignette
Actitis hypoleucos

Une retenue d'eau impressionnante

Vaste propriété acquise autour d'une des retenues d'eau les plus importantes du département, ce lieu enchante les amateurs de randonnée, de vélo et de pêche.

Le Lac de la Bultière

couvre 70 hectares et représente un volume de 5,3 millions de mètres cubes d'eau ! Des eaux

stagnantes de la queue de cette étendue bordée de roselières aux rives des eaux profondes, un sentier de 13 kilomètres, aménagé par le Département, permet de découvrir les haies typiques du bocage, le charme des petits bois, de vastes prairies pâturées mais aussi des paysages de landes marqués par de nombreux affleurements rocheux.

Chênes rabougris, prunelliers, haies gorgées de mûres jalonnent ce sentier. Au printemps, les orchidées s'invitent (orchis à fleurs lâches ou spiranthe contournée) et cohabitent avec les oiseaux d'eau comme le fier grèbe huppé, le petit chevalier culblanc et le fuligule milouin, qui trouvent de véritables festins dans ces eaux profondes. Insectes



et autres petits animaux aquatiques témoignent de la présence de **brochets, gardons** ou **carpes...** qui attirent les barques le long des rives, par ailleurs très appréciées des randonneurs et des joggeurs. Les amateurs de longues distances prolongent en outre leur parcours par une incursion jusqu'au Bois du Défend.

Créé par un barrage sur la **Grande Maine**, petite rivière du nord Vendée, la retenue de la Bultière assure l'adduction d'eau potable pour les cantons de Montaigu, Saint-Fulgent et les Herbiers. Le sentier qui ceinture la retenue passe aux pieds du barrage et permet de mieux comprendre comment tout cela fonctionne.

Informations pratiques

- Sentier de randonnée pédestre : sentier du barrage de la Bultière : 13 km
- Sentiers de randonnées cyclables de la Bultière à Mesnard-la-Barotière : 15,4 km et de la Bultière à Saint-Georges-de-Montaigu : 17,4 km

Faune & flore à observer



Fuligule
milouin
Aythya ferina

Orchis
à fleurs lâches
*Anacamptis
laxiflora*



Grèbe huppé
Podiceps cristatus

Ajonc d'Europe
*Ulex
europaeus*



Chevalier
cul blanc
Tringa ochropus

Un des plus grands lacs de Vendée

∨ Coteau escarpé
du lac

Affichant 166 hectares de surface, le Lac d'Apremont est le paradis des promeneurs et amateurs de randonnées pédestres.

Le Lac d'Apremont

constitue l'un des plus grands lacs de Vendée. Calme et quiétude caractérisent ses rives boisées dont les sentiers parfois escarpés offrent de nombreuses

possibilités de balades. Deux circuits sont proposés aux randonneurs : le premier contourne le bourg et s'adresse à tous, le second, plus long et plus sportif, entraîne le promeneur jusqu'au village du Plessis-Ravard.

Une multitude de petits limicoles comme les **chevaliers**, les **vanneaux** ou les **courlis** sont coutumiers des lieux. La discrète **loutre d'Europe** a trouvé là une zone refuge. **Aigrettes garzette** ou **hérons cendrés** viennent aussi y séjourner et profiter des ressources aquatiques de cette vaste étendue d'eau.



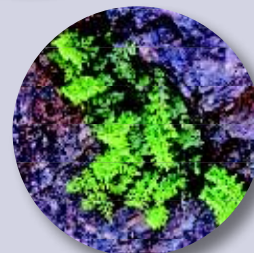


Faune & flore à observer




Aigrette garzette
Egretta garzetta

Doradille lancéolée
Asplenium obovatum lanceolatum



Loutre d'Europe
Lutra lutra

Souchet brun-verdâtre
Cyperus luscus



Vanneau huppé
Vanellus vanellus

Côté flore, la très rare fougère doradille lancéolée

fait son nid dans les fissures ombragées des coteaux escarpés alors que la limoselle aquatique préfère les rives sableuses du lac.

Ce lac est très prisé par les pêcheurs, notamment pour la pêche à la carpe de nuit.

Le Château d'Apremont offre la possibilité de réaliser une excursion supplémentaire. Construit en 1540 sur un promontoire rocheux, il domine la vallée de la Vie et offre d'excellents points de vue.

Informations pratiques

- Sentier de randonnée pédestre : les rives de la Vie : 5,5 km
- Sentiers de randonnées cyclables de Maché à Saint -Etienne-du-Bois : 14,8 km et de Maché à Coëx : 12,1 km



Quand 2 rivières
se rencontrent

A la jonction de deux vallées, un havre de repos au bord du Lac du Graon...

Quand les eaux du Graon et du Perron se rejoignent, le Lac du Graon forme deux bras dont la partie la plus large s'étend face au joli village de Saint-Vincent-sur-Graon. Le premier site protégé, en bordure du lac, présente de belles pelouses herbeuses. De larges sentiers permettent d'accéder aux paysages plus accidentés qui dominent l'étendue des eaux.

Dans le secteur de Chauveteau, la promenade aborde des pentes rocheuses où domine le **chêne pédonculé**. Plus sauvage, le vallon des Petites Touches présente souvent l'aspect d'une lande où s'imposent les **bruyères**, les **genêts** et les **ajoncs**.

Un autre beau secteur de promenade et de découverte naturelle se situe au lieu-dit « la Renardière » sur la commune de Champ-Saint-Père. Traversant d'anciens champs bordés de haies, les sentiers s'enfoncent dans la forêt.

Les sites de Chauveteau et de la Renardière incitent à passer des journées entre amis ou en famille autour du lac, sur les magnifiques pelouses et les aires de pique-nique ombragées.

Dans la région de Saint-Vincent-sur-Graon, de très nombreux signes et vestiges attestent de peuplements humains très anciens. C'est à Saint-Sornin, paisible village situé à quelques kilomètres au sud du Lac du Graon, que l'on découvre deux des plus imposants mégalithes de ces civilisations disparues : le menhir de la « Pierre levée » et le Dolmen des Garnes.

Informations pratiques

- Sentier de randonnée pédestre : sentier de la Pierre aux Fées : 13,5 km
- Aires de pique-nique

Faune & flore à observer



Bouvreuil pivoine
Pyrrhula pyrrhula



Menthe pouliot
Mentha pulegium



Couleuvre à collier
Natrix natrix



Jonquille
Narcissus pseudonarcissus



Épervier d'Europe
Accipiter nisus



La plus importante réserve d'eau de la vallée du **Grand Lay**

∨ Vue sur le Lac



Large vallée, paysage majestueux de coteaux herbeux et rocheux, le Lac de Rochereau porte bien son nom...

Entre Monsireigne et Sigournais, aux lieux-dits Bourdin

et la Morlière, deux sites offrent un cheminement piétonnier en bordure du lac, ainsi qu'une aire d'accueil ombragée. A l'autre extrémité du lac,

près du barrage de retenue à Chavagnes-les-Redoux, un sentier bordé de haies arbustives, bosquets et blocs de rochers permet de gagner les coteaux avoisinants. Un peu plus loin, au niveau de l'espace naturel du Tallud-Sainte-Gemme, une vaste prairie accueille pique-niques et autres rassemblements. Le coteau boisé abrupt surplombe le barrage de Rochereau, dotant le site de points de vue imprenables.

Cet espace étonnant accueille une faune très riche : l'alyte accoucheur, seul crapaud qui se reproduit hors de l'eau, le magnifique agrion aux yeux rouges



ou encore le **conocéphale des roseaux**, de la famille des sauterelles. Les oiseaux ne s'y trompent pas : de nombreux anatidés y font une halte méritée. Idéal pour la pêche, le plan d'eau accueille également des activités nautiques comme la voile.

Tout près de là, le Château de Sigournais, bâti au XV^e siècle, s'élève face au plan d'eau. De là, une route traversant le lac en son milieu permet d'atteindre Monsireigne. Ce vieux village fit partie de la chaîne de paroisses huguenotes, qui s'étendait autrefois des Essarts aux collines du Poitou.


Informations pratiques

- **Sentier de randonnée pédestre : randonnée à travers 6000 ans d'histoire : 15 km**
- **Aires de pique-nique**

Faune & flore à observer



Alyte accoucheur
Alytes obstetricans



Glycérie flottante
Glyceria fluitans



Agrion aux yeux rouges
Erythromma najas



Laïche hérissée
Carex hirta



Conocéphale des roseaux
Conocephalus dorsalis



Ondulations
paisibles

Dans un décor serein et une atmosphère plaisante, cet espace ravira les amateurs de pêche.

Typique et pittoresque, le plan d'eau des **Renaudières est un petit étang** qui fait le plaisir des pêcheurs locaux. A l'écart du bourg, dans une ambiance nature où le calme règne, cet étang est bordé de larges berges enherbées. Prairie et bois à proximité lui confèrent un petit air champêtre.

Ce cadre naturel où règne la tranquillité est facilement accessible à tout public et regorge de poissons. **Brochets, carpes, tanches, gardons, anguilles, perches** ou encore **sandres**, la liste est longue et fait de ce site le lieu de prédilection des pêcheurs.

Une flore étonnante s'est développée et c'est avec plaisir qu'on admirera la **renouée amphibie** qui peut pousser dans l'eau et à la fois sur la terre ferme et le **plantain d'eau**, plante toxique pour les animaux.

A proximité, le bois du Rolin charme les visiteurs de ses mille couleurs et senteurs. Au printemps, il accueille nombre de petits passereaux qui enchantent les environs.

Pêche, randonnée ou farniente tout au long des berges, seront au programme des visiteurs occasionnels ou amateurs de ce site isolé et tranquille.



< La pêche, une des activités de prédilection de cet étang.

Informations pratiques

- Sentier de randonnée pédestre : 0,5 km et GR de pays Sèvre et Maine
- Sentiers de randonnées cyclables de Mesnard-la-Barotière à la Bultière : 15,4 km

Faune & flore à observer



Renouée amphibie
Polygonum amphibium

Grenouille verte
Rana esculenta



Plantain d'eau
Alisma plantago-aquatica

Couleuvre vipérine
Natrix maura



Rubanier dressé
Sparganium erectum

Un environnement sauvage pour un lac pittoresque

La retenue de l'Angle-Guignard tire son charme d'une succession de vallons pittoresques qui font toute son originalité.

Au sud de Chantonnay, le lac de l'Angle-Guignard s'étire tout au long du Lay par une succession de vallons originaux.

Les meilleurs points de départ pour découvrir ce bel ensemble de paysages sauvages se situent à hauteur du hameau du Fuiteau, puis de Touchegray. Marqué par des pentes abruptes et rocheuses, le secteur du Fuiteau permet de gagner rapidement la rive du lac par des sentiers étroits et pentus, bordés de grands arbres et de haies. Les affleurements rocheux ensoleillés favorisent le développement de végétaux de type méditerranéen supportant des températures assez élevées. On y observe par exemple la **ciste à feuilles de sauge**, rare sur le département.

< Le calme et la tranquillité de ce site en font un paradis pour les pêcheurs





En aval de Touchegray, des chemins pittoresques ouvrent l'accès aux parties basses du lac, dont les eaux paisibles se parent d'une végétation aquatique abondante. C'est là que oiseaux d'eau et insectes aquatiques s'égaillent au milieu des **nénuphars** et **lentilles d'eau** !

Sur la rive opposée, le bois de la Pigarnière (sur la commune de La Réorthe) offre au promeneur une perspective remarquable sur le dernier méandre du lac devant la retenue d'eau. Les chanceux peuvent parfois y observer le **circaète Jean-Le-Blanc**, adepte des milieux bocagers, survolant cette large retenue.

Les nombreux sentiers aux multiples visages font la joie des promeneurs, randonneurs ou autres joggeurs.

Inauguré en 1951, le barrage de l'Angle-Guignard commande aujourd'hui un réservoir naturel de six kilomètres de long contenant plus de 2 millions de mètres cubes d'eau et alimentant 62 communes.

Informations pratiques

- **Sentiers de randonnées pédestres :**
sentier du lac : 4 km, sentier de Libaud : 8,5 km et sur les rives de Chantonay : 2,8 km
- Aires de pique-nique

Faune & flore à observer



**Aeschna
paisible**
Boyeria irene

**Millepertuis de
montagne**
*Hypericum
montanum*




Vipère aspic
Vipera aspis

**Crypsis
faux-vulpin**
*Crypsis
alopecuroides*



**Circaète
Jean-Le-Blanc**
Circaetus gallicus



Reflets d'ailleurs...

**Coteaux de prés et de landes soufflent
sur ce lac un petit air venu d'ailleurs...**



< Château-Guibert et son clocher dominant le lac.

Au nord de Mareuil-sur-Lay, un réseau très dense de rivières et ruisseaux provenant de la forêt de La Chaize donne naissance au Lac du Marillet. C'est aux abords du village de Château-Guibert que l'on découvre entre ses différents bras, un très beau site naturel agrémenté de divers sentiers aménagés.

Les coteaux constitués de prés et de landes, sont très secs. Le sous-sol particulièrement pauvre explique la présence d'une flore aux aspects quasi méditerranéens.

Les chants du loriot d'Europe et du rossignol philomèle confèrent à ce site une ambiance particulièrement chantante au printemps, tandis que le martin-pêcheur trace un arc bleuté miroitant au-dessus du plan d'eau. Les ailes des nombreuses libellules sont autant de points scintillants sur le lac comme celles de l'imposant orthétrum brun ou de la leste dryade.

Promeneurs et pêcheurs trouvent ici leur terrain de prédilection. Château-Guibert est l'une des neuf communes du Mareuillais, l'un des principaux fiefs viticoles de la Vendée. Classée route verte, la départementale 60 offre entre Château-Guibert et Mareuil-sur-Lay de très beaux points de vue sur la partie la plus méridionale du lac.



< Sentier sur les bords du lac

Informations pratiques

- Sentier de randonnée pédestre : 8,5 km et sentier entre le Marillet et la Moinie : 8,5 km
- Aires de pique-nique

Faune & flore à observer



Orthétrum brun
Orthétrum brunneum



Sarcelle d'hiver
Anas crecca



Fougère aigle
Pteridium aquilinum



Rossignol philomèle
Luscinia megarhynchos



Loriot d'Europe
Oriolus oriolus

A deux pas du littoral

✓ Les joggeurs
apprécieront tout particulièrement
les rives du lac

Les rives du Lac du Gué Gorand
constituent un site naturel propice
à la détente, à seulement quelques
kilomètres de la mer.

**Autrefois
modeste
ruisseau**

caché sous les arbres de la vallée, le Gué Gorand a grandi comme un fleuve. Retenues par une digue empierrée, les eaux de ce ruisseau forment aujourd'hui un joli plan d'eau de 25 hectares. Propriétaire des rives du Lac du Gué Gorand sur les communes de Coëx et de Saint-Révérend, le Département a aménagé ce site de 5 hectares pour le plaisir des pêcheurs et des promeneurs.

Sentiers ouverts serpentant sur les rives herbeuses du lac, sentiers plus intimistes à l'ombre des grands arbres qui le bordent, le site offre diverses ambiances paysagères. La faune est quant à elle tout aussi variée avec le **grèbe huppé** sur le plan d'eau, le **lapin de garenne** sur les vastes pelouses et





les taillis et la **mésange à longue queue**, adepte des buissons épineux et des espaces de landes. Les **mouettes rieuses** rappellent la proximité de la mer, tout comme le **pin maritime** ou le **chêne vert**.

Les rives du Lac du Gué Gorand sont un lieu idéal de détente au contact de la nature. La richesse piscicole du lac attire aussi nombre de pêcheurs. Autour du lac, un sentier aménagé offre au promeneur un paysage varié. Au détour d'un chemin, laissez-vous surprendre par un remarquable et très vieux châtaignier à deux troncs...


Informations pratiques

- Sentier de randonnée pédestre : 3,8 km
- Sentiers de randonnées cyclables de Coëx à Givrand : 19 km
- Aires de pique-nique

Faune & flore à observer



Chevalier guignette
Actitis hypoleucos




Digitale pourpre
Digitalis purpurea



Lapin de garenne
Oryctolagus cuniculus



Genêt à balais
Cytisus scoparius



Mésange à longue queue
Aegithalos caudatus

47

L'Étang de Beau Soleil La Bruffière



Tranquillité
du bocage...

L'Étang de Beau Soleil, lieu emblématique d'une faune et d'une flore respectées.

A quelques kilomètres au nord de la Bruffière, le site de Beau Soleil tire toute sa valeur de son petit étang typique du bocage vendéen et de ses zones humides. De faible profondeur, en pente douce, il est particulièrement propice à l'accueil et au développement de nombreux batraciens comme le **tritron crêté** et le **tritron marbré**, espèces rares en voie de disparition. La population de **tritons crêtés** y est d'ailleurs l'une des plus importantes du bocage vendéen.

La présence de 29 espèces de libellules différentes dont l'**agrion de mercure**, protégée au niveau national, s'ajoute à la qualité de ce site. Diverses orchidées peuvent y être observées comme l'**orchis à fleurs lâches** ou l'**orchis bouffon**. Cet espace naturel affiche ainsi un très fort intérêt biologique.

Outre cette richesse écologique reconnue, ce site attire les promeneurs par le charme de son aspect paysager. Prairies et haies bocagères entourent une plate-forme d'observation offrant une vue d'ensemble sur l'étang, les zones humides et les saulaies. La magnifique allée de **tilleuls** bordant l'étang, en fait un lieu de repos et de détente idéal.

Ce site attire nombre de promeneurs en familles, adeptes des moments de détente en pleine nature et de balades dominicales à l'ombre des grands arbres.

La pêche qui a été restaurée, constitue un élément intéressant de petit patrimoine.

Informations pratiques

- **Sentier de randonnée pédestre : sentier de la Mazette : 12 km**
- **Sentiers de randonnées cyclables de la Bruffière à Tiffauges : 11,4 km et de la Bruffière à Cugand à la Bernardière : 18,1 km**
- **Observatoire et / ou points d'observation**

Faune & flore à observer



Triton crêté
Triturus cristatus

Marouette ponctuée
Porzana porzana



Agrion de mercure
Cœnagrion mercuriale

Orchis bouffon
Anacamptis morio



Triton marbré
Triturus marmoratus

La plus vaste étendue d'eau du Marais Poitevin

L'Étang de la Sablière est issu de l'exploitation de sable.

Véritable écrin de verdure

au cœur des prairies cultivées, l'Étang de la Sablière

est situé sur la commune de L'Île-d'Elle sur des terres hautes et calcaires. Outre la portion de 8 hectares aménagée par le Conseil Général, cet étang est divisé en de multiples petites propriétés privées.

L'histoire de ce site est singulière puisque l'étang a été constitué à partir d'une ancienne carrière de sable qui a été remplie d'eau au XIX^e siècle. Sa superficie totale de 16 hectares en fait le plan d'eau le plus étendu du Marais Poitevin. Son pourtour original comporte des bordures et îlots boisés alors que la queue d'étang accueille une véritable phragmitaie. Ce milieu attire tout particulièrement le **bihoreau gris**, petit échassier discret qui trouve là un site calme où se cacher, le **busard des roseaux** reconnaissable à

< Ponton offrant une vue générale de l'étang



son survol caractéristique au-dessus des plans d'eau, ou encore le bien nommé **bruant des roseaux** qui a trouvé en ce site un terrain de prédilection.

On peut aussi y observer la **thélyptéris des marais** autrement appelée **fougère des marais**, la **berle à larges feuilles** ou le **nénuphar blanc**... Ce sont des plantes de milieux marécageux caractéristiques qui font toute l'originalité et la richesse de ce site singulier. Petit joyau du Marais Poitevin, cet espace est fréquenté par les amateurs de nature et les pêcheurs.

Non loin de là, le Gouffre de L'Île-d'Elle est une des curiosités du coin. Véritable ouvrage hydraulique, le canal de Vix passe grâce à lui sous la rivière Vendée, laquelle va se jeter dans la Sèvre Niortaise, à la limite entre les départements de la Vendée et de la Charente-Maritime.

Informations pratiques :

- **Non loin du site, sentiers de randonnées cyclables de Chaillé-les-Marais à l'Île-d'Elle : 20,6 km**

Faune & flore à observer



Bihoreau gris
Nycticorax nycticorax

Roseau
Phragmites australis



Busard des roseaux
Circus aeruginosus

Loutre d'Europe
Lutra lutra



Héron pourpre
Ardea purpurea



La vallée verte ...

A la découverte d'une vallée encaissée aux couleurs envoûtantes.



< [Sentier](#) au cœur du massif forestier

La forêt de Mervent-Vouvant est

le plus vaste massif forestier de Vendée. Elle est parcourue par les rivières la Mère et la Vendée. Trois barrages ont été construits sur les deux rivières, formant ainsi de vastes plans d'eau. Les coteaux accidentés sont d'une richesse biologique remarquable avec par exemple le **glaïeul d'Illyrie**, adepte des milieux forestiers et protégé au niveau régional, la **capillaire**, petite fougère au feuillage élégant ou l'**ophioglosse vulgaire**, plus connue sous le nom de **langue de serpent**.

Cette surface boisée accueille nombre d'espèces animales caractéristiques.

Le **cerf élaphe**, difficile à observer, laisse entendre son brame à la saison des amours, la **grenouille rousse** quant à elle est connue comme le batracien à la robe la plus colorée, passant du jaune au noir ou du brun au rouge. L'**oreillard gris**, petite chauve-souris qui doit son nom à ses oreilles disproportionnées, a fait de ces bois une zone refuge. De nombreuses espèces de poissons et autres insectes aquatiques peuplent par ailleurs ces étendues d'eau.

La forêt de Mervent, mi-privée, mi-domaniale, s'étend sur 5000 hectares et accueille l'unique population de **cerfs élaphe**s sauvages du département. L'arbre roi, le **chêne sessile**, y trouve des conditions de développement idéales. A 200 ans, ces majestueux arbres peuvent atteindre 35 mètres.


L'Office National des Forêts met en œuvre un plan de gestion des coupes et des travaux nécessaires à l'avenir et à la bonne santé des boisements. On peut ainsi à la fois produire du bois de qualité pour la construction ou l'ameublement, accueillir les promeneurs qui trouvent là des sentiers aménagés au sein de magnifiques coteaux boisés et protéger les habitats des espèces menacées.

En aval du barrage, vous pourrez poursuivre la balade en empruntant le GR de Pays de Mélusine.

Informations pratiques :

- **Sentiers de randonnées pédestres : sentier de la Citardière : 10 km et GR de Pays de Mélusine**
- **Sentiers de randonnées cyclables de Vouvant à Saint-Michel-le-Cloucq : 19,3 km**

Faune & flore à observer



Cerf élaphe
Cervus elaphus




Oreillard
gris
*Plecotus
austriacus*



Glaïeul
d'Illyrie
*Gladiolus
illyricus*



Grand murin
Myotis myotis



Grenouille
rousse
*Rana
temporaria*

Entre mer et bocage

✓ Découverte
du monde des abeilles et
du fonctionnement d'une ruche



**Le long des rives du
lac, un joli petit vallon
d'exception...**

Niché au creux d'une vallée
encaissée et boisée, le Lac de Finfarine tient

son nom surprenant de l'association de 2 mots

« fief » et « farine ». Avant la construction du barrage, le vallon était occupé par une rivière ponctuée de moulins à eau où l'on fabriquait de la « farine ». Les coteaux environnants, plantés de vignes, étaient nommés « fiefs ».

Le boisement se compose d'essences locales comme le **chêne vert** ou le **chêne Tauzin**. Entre mer et bocage, le charme bucolique du site évolue au rythme des saisons : robe pourpre des feuillus en automne, mélancolie de l'hiver, lumière singulière du printemps, senteurs boisées qui succèdent à l'orage en été...

On y rencontre nombre d'hôtes prestigieux comme le **faucon hobereau**, à l'œil et aux griffes acérés, la discrète **genette** et son miaulement caractéristique ou le **pic épeiche**, frappant les arbres de son bec, à la recherche de petits insectes et autres vers.



Au creux de ces boisements, la Folie de

Finfarine invite à explorer la nature et découvrir le monde mystérieux des abeilles. Au programme pour toute la famille, sont proposés : visite de la Maison de l'Abeille, animations et autres circuits pédagogiques et ludiques dans un cadre boisé et vallonné, en toute convivialité. Très prisé pour les moments de détente en familles, le site se prête idéalement aux balades dominicales à l'ombre des grands arbres.

Informations pratiques

- **Sentier de randonnée pédestre : sentier de la Folie de Finfarine : 4 km**
- **Aires de pique-nique**
- **Toilettes**
- **Point accueil public : La Folie de Finfarine**
Ouverture au public d'avril à septembre
Renseignements au 02 51 96 22 50

Faune & flore à observer



Faucon
hobereau
Falco subbuteo




Genette
Genetta genetta



Asphodèle
blanc
Asphodelus albus



Vipère aspic
Vipera aspis



Pic épeiche
Dendrocopos major

51 L'Étang de Saint-Martin
Saint-Martin-Lars-en-Sainte-Hermine



Entre plaine
et bocage

Au cœur d'un petit village pittoresque, un véritable écrin de verdure : l'Étang de Saint-Martin...

Le plan d'eau communal de 2,4 hectares de Saint-Martin-Lars-en-Sainte-Hermine, créé en 1973, délimite une propriété départementale. Au creux d'une petite vallée, c'est le joyau du village. Un sentier relie le bourg à son étang, tandis que des passerelles de bois enjambent le ruisseau de Theu. Côté ouest, des percées dans les arbres révèlent le château des Roches, et côté est l'église classée monument historique et dont la restauration a nécessité 10 ans de travaux se laisse apercevoir.

Les amateurs de libellules pourront y observer la couleur étonnante de l'orthétrum bleissant ou encore l'agrion jouvencelle, qui enchante nombre de points d'eau du département. Le rossignol philomèle accompagne les promeneurs de son chant flûté sautillant et la fauvette à tête noire zinzinule à l'envie, en imitant parfois l'un de ses compatriotes. Elle trouve d'ailleurs autour de ce petit lac les roseaux massettes, les rubaniers et autres iris faux-acoers nécessaires à la construction de son nid très léger d'herbes sèches.

Au détour d'un sentier, une source alimente un ancien petit lavoir constitué de belles pierres de taille.

Tous les ans, dans une ambiance festive, la commune de Saint-Martin et les bénévoles du village organisent une pêche : ambiance champêtre garantie !



< Sentier de randonnée
le long de l'étang

Informations pratiques

- Sentier de randonnée pédestre : 1 km
- Aires de pique-nique

Faune & flore à observer



Orthétrum bleissant
Orthétrum coerulescens

Massette
Typha latifolia



Fauvette à tête noire
Sylvia atricapilla

Rubanier dressé
Sparganium erectum




Agrion jouvencelle
Coenagrion puella



Les forêts


Si la Vendée n'est pas connue pour ses immenses massifs boisés, elle dispose tout de même de quelques forêts, à l'image du Massif de Mervent et de la centaine de cerfs qu'il recèle, qui sont le berceau d'espèces caractéristiques.



Une forêt ou un massif forestier est une étendue boisée, relativement dense, constituée d'un ou plusieurs peuplements d'arbres et d'espèces associées. Une large typologie de forêts existe ! D'un point de vue botanique, une forêt est une formation végétale, caractérisée par l'importance de la strate arborée, mais qui comporte aussi des arbustes, des plantes basses, des grimpantes et des épiphytes, créant ainsi un véritable sous-bois. D'un point de vue écologique, la forêt est un écosystème complexe et riche, offrant de nombreux habitats à de nombreuses espèces et populations animales, végétales, fongiques et microbiennes entretenant entre elles, pour la plupart, des relations d'interdépendance.



Si la Vendée ne possède pas de grands massifs forestiers à proprement parler, elle peut s'enorgueillir de ses forêts qui offrent au promeneur une nature et une topographie infiniment variées. Ses grands thèmes se déclinent autour des chênes et des châtaigniers qui affectionnent les sols acides, des frênes, des merisiers et des aulnes à proximité des points d'eau, tandis que les érables, les troènes, les viornes et même les chênes truffiers dans le sud Vendée, sont les compagnons de prédilection des terrains calcaires. Un ensemble d'essences qui s'accompagne de tout un cortège de vie animale et végétale.



La forêt est une zone refuge pour de nombreuses espèces qui viennent y trouver nourriture mais qui y cherchent aussi des espaces préservés, à l'abri du dérangement. La forêt d'Aizenay abrite entre autre le très discret engoulevent et la forêt de Sainte-Gemme accueille, quant à elle, des rapaces comme le milan noir.

Le paradis
du chevreuil



Véritable modèle d'écosystème forestier, la Forêt d'Aizenay est l'un des plus importants massifs du département.

Déployée sur un large quadrilatère, la Forêt d'Aizenay constitue une vaste réserve d'espaces naturels et un sanctuaire pour de nombreux animaux. On trouve sur son territoire tous les éléments d'un écosystème favorable à la faune sauvage. Ruisseaux, mares forestières, pelouses herbeuses, landes à bruyères, chênaies avec conifères et clairières humides offrent refuges, abris et nourriture. L'engoulevent d'Europe au mimétisme étonnant, le morio, splendide papillon noir, ou la salamandre font ainsi partie des hôtes de ces bois.

Outre les arbres majestueux comme le chêne, le charme, le châtaigner, l'épicéa commun ou le douglas, une flore plus petite mais tout aussi caractéristique contribue au charme des lieux. La bruyère ciliée forme un véritable petit arbrisseau, la lobélie brûlante présente ses fleurs étonnantes, bleu indigo rappelant de petites campanules alors que la gratioline officinale, fragile, se présente comme un hôte à protéger.

Ce vaste site et ses richesses écologiques reconnues sont gérés par les agents de l'Office National des Forêts. Son accès est ainsi limité à quelques sentiers et le promeneur aura soin d'éviter de perturber ce milieu particulier. Sa discrétion et sa patience seront alors récompensées par l'observation de nombreux oiseaux, de petits carnivores et avec un peu de chance, de chevreuils.

Vivant souvent en famille, le chevreuil

affectionne les forêts riches en taillis où il trouve de bonnes cachettes. Son pelage varie du brun-rouge en été, au brun-gris en hiver. Surtout actif le matin et le soir, il passe le plus clair de ses journées étendu à l'abri. D'un tempérament calme, il est sensible au moindre signe de présence humaine. En cas de danger, il prend rapidement la fuite en une série de bons désordonnés. Le chevreuil marque son territoire en se frottant contre les arbres et les buissons qui s'imprègnent de son odeur.

Informations pratiques

- Sentier de randonnée pédestre : 12 km et sentier des papillons : 14 km
- Sentiers de randonnées cyclables d'Aizenay à la Roche-sur-Yon : 15,3 km


Faune & flore à observer




Busard
Saint-Martin
Circus cyaneus



Chevreuil
*Capreolus
capreolus*



Bruyère
ciliée
Erica ciliaris



Salamandre
*Salamandra
salamandra*



Engoulevent
d'Europe
*Caprimulgus
europaeus*

Deux versants, deux ambiances

Situé aux portes d'entrée du département, le Mont des Alouettes, du haut de ses 230 m d'altitude, est un des symboles de la Vendée, offrant de très beaux contrastes paysagers et de magnifiques points de vue.

Site emblématique,

le Mont des Alouettes

est partagé en deux par la départementale 160 reliant les Herbiers à Cholet. Sur cet espace

constitué de deux entités distinctes, la topographie et l'exposition ont été le support de formations paysagères très variées, à l'ouest, le versant « Maha » et à l'est, le versant « Montassier ».

< Le mont des Alouettes offre d'excellents points de vue le matin, sur les paysages embrumés du bocage.



Versant Maha

Autour du sommet, sur la partie ouest sillonnée de nombreux sentiers, là où se trouvent les moulins, le versant de la Maha est constitué d'une forêt claire de **chênes sessiles** avec des arbres tortueux et des fourrés de **genêts à balais**, de ronces et d'**ajoncs d'Europe**. L'atmosphère qui se dégage est à la fois paisible et intimiste avec une impression de calme et de tranquillité.

Au nord, en regardant vers le Choletais, les pentes abruptes sont constituées de plantation de **pins** et de **douglas**. Le milieu apparaît froid et sombre... mais crée aussi une ambiance particulièrement prenante !

En contrebas, le long du ruisseau qui marque la limite nord du site, une végétation typique des milieux humides s'est mise en place avec des **aulnes** et des **frênes** apportant fraîcheur et douceur à la visite.

Le versant sud dégringole vers le pays des Herbiers, offrant de magnifiques trouées paysagères sur les parcelles bocagères. Ce versant mêle harmonieusement les contrastes avec des sapinières étonnantes qui rappellent la montagne mais aussi des taillis denses de **chênes** typiques du bocage. Un point commun entre tous : l'ombre, le versant Maha est un versant marqué par une ambiance forestière.



✓ Le dernier moulin sur les 7 à l'origine, qui est resté intact et permet de découvrir la fabrication du pain



Versant Montassier

La partie Est s'étend à partir de la Chapelle du Mont des Alouettes jusqu'à l'espace naturel de Montassier. Les zones culminantes et les pentes sont recouvertes en alternance par des landes sèches à **genêts** et **ajoncs** et par des boisements épars de **chênes** « rabougris ». Ces milieux sont particulièrement intéressants sur le plan de la biodiversité et rappellent des ambiances de moyennes montagnes. Dès que l'on descend les premiers sentiers, la transition avec le milieu précédent est très nette, la végétation sèche laisse la place à une végétation de milieu humide. Dans la partie la plus basse du site, le milieu est constitué de prairies, d'arbres isolés ou d'anciennes trames bocagères et d'une végétation plus dense adaptée aux milieux humides. On y trouve des **saules**, des **frênes** et des **sureaux** avec une flore herbacée vivace caractéristique telle que la **menthe aquatique**, l'**iris** ou la **renoncule**. Les haies relictuelles et les arbres isolés sont quant à eux constitués de **chênes pédonculés**, de **merisiers**, de **chèvrefeuilles** et de **poiriers**. La fontaine restaurée en pierre de pays alimente le petit ruisseau s'écoulant sinueusement au travers du vallon et incitant à la détente et au repos.

Le Mont des Alouettes offre de très beaux contrastes paysagers et de magnifiques points de vue. Le panorama qui s'ouvre au visiteur est saisissant et il y découvre toute la beauté du bocage. Par beau temps, la légende veut que l'on devine au loin l'océan. C'est un havre de paix pour les animaux où l'on peut apercevoir le **grand capricorne** un des plus grands longicornes de France, découvrir les traces de la **genette** ou entendre le **pic noir**, le plus grand des pics, taper contre les arbres avec son bec. C'est aussi le réceptacle de plantes étonnantes comme l'**ornithope délicat** ou la **jasione des montagnes** dont la petite taille de ses feuilles et les poils raides lui permettent de s'adapter aux sécheresses passagères.

Le sommet est célèbre pour ses moulins.

Aujourd'hui, le visiteur n'en verra que trois sur les sept existants autrefois. Durant les guerres de Vendée, sa situation privilégiée et son altitude ont fait du Mont des Alouettes un pôle majeur. La position des ailes des moulins permettait de connaître depuis les collines des alentours, les mouvements ennemis.

On trouve également en haut du mont une chapelle construite au XIX^{ème} siècle à l'instigation de la duchesse de Berry. Elle est ouverte au public en saison.

Le Mont des Alouettes fait partie des sites naturels qui ont bénéficié de l'aménagement de nombreux sentiers pédestres. Sur ses 2 versants, Montassier et Maha, promeneurs, randonneurs et amateurs de faune et de flore sauvages pourront ainsi aisément découvrir la richesse des lieux.

Informations pratiques

- **Sentier de randonnée pédestre : 8,5 km et GR de Pays Sèvre et Maine**
- **Observatoire et / ou points d'observation**
- **Aires de pique-nique**
- **Toilettes**
- **Point accueil public : Office de Tourisme du Pays des Herbiers**

Faune & flore à observer



Grand capricorne
Cerambyx cerdo



Mélitée orangée
Melitaea didyma



Pic noir
Dryocopus martius



Jasione des montagnes
Jasione montana



Bondrée apivore
Pernis apivorus

Une étonnante forêt en plaine calcaire

La Forêt de Sainte-Gemme, dont les origines remontent au néolithique, abrite des chênes verts de 200 à 300 ans.

La Forêt de Sainte - Gemme est l'une des rares

forêts vendéennes à s'étendre sur des terrains calcaires, la dotant ainsi d'une flore particulièrement originale. Exploitée en taillis, elle comporte d'importants boisements de **chênes** à différents stades de leur développement, de très beaux sous-bois et des pelouses abondamment fleuries au printemps.

On trouve des **chênes pédonculés** et **pubescents** intéressants. S'y ajoute la présence d'espèces rares qui se trouvent ici aux extrêmes limites de leurs zones d'extension. La présence du **chêne truffier** y a même été signalée, mais pas confirmée...

Le **persil de montagne**, de la famille des ombellifères, a trouvé là un terrain

< Un chemin
des plus mystérieux





propice à son développement. La **guimauve officinale** éclaire les sentiers de ses corolles mauves pâles. **Milan noir**, **buse variable** et **épervier d'Europe**, redoutables rapaces, en font leur terrain de chasse alors que **sanglier** et **blaireau** profitent des fourrés pour rester cachés et sortir à la tombée de la nuit...

Au temps où la mer étendait ses bras autour de Sainte-Gemme, la forêt existait déjà. Elle servit d'ailleurs de refuge à l'homme du néolithique, comme en attestent les nombreux silex, haches, et flèches taillées, retrouvés en divers endroits. Elle favorisa beaucoup plus tard l'implantation d'une tribu celte, les Pictons, en terre vendéenne. Gardant leurs rites et leurs coutumes, ils firent de la chênaie de Sainte-Gemme un lieu sacré où les druides entraient en contact avec les divinités...

Informations pratiques

- Sentier de randonnée pédestre : 8,5 km et sentier des chênes verts : 4 km
- Sentiers de randonnées équestres
- Aires de pique-nique

Faune & flore à observer



Sanglier
Sus scrofa

Guimauve officinale
Althaea officinalis



Milan noir
Milvus migrans

Orchis bouc
Himantoglossum hircinum



Blaireau
Meles meles



Une plate-forme d'observation des
collines vendéennes

Le Bois des Jarries offre un panorama étonnant sur les 7 collines vendéennes qui jalonnent le bocage.

Surplombant la vallée du Lay, le

Bois des Jarries forme un vaste massif forestier de plus de 60 hectares. Véritable écrin pour la faune des bois, il constitue un remarquable espace de conservation des essences arboricoles du bocage vendéen. **Chênes** et **châtaigniers** s'y développent sans entrave ainsi que des espèces de sous-bois comme le **houx** ou l'**aubépine**. Nombre de sentiers, jalonnés d'**asphodèles blancs** permettent aux amateurs de balades en forêt de découvrir ce site d'exception.

L'**engoulevent d'Europe** s'y fait entendre alors que le **busard Saint-Martin** survole le massif épousant les contours accidentés du relief. Au détour, d'un sentier, la **vipère aspic**, la plus commune des vipères du département, prendra la fuite en s'enfonçant dans les taillis. Les sommets du bois abritent le **criquet des ajoncs**, espèce dont c'est l'une des seules zones de présence en Vendée, alors que nombre de fourmilières se présenteront comme celles des zones montagneuses !

Il y a quelques années, le Conseil Général a aménagé un belvédère doté d'une grande table de lecture permettant d'appréhender les paysages bocagers qui s'offrent à la vue des promeneurs... une halte idéale pour découvrir les landes sèches à **ajoncs** et **bruyères**, les **chênaies**, ou encore les bois de **châtaigniers** !

Sportifs, randonneurs et amateurs de nature trouvent au Bois des Jarries des sentiers adaptés à leurs activités.



Informations pratiques

- **Sentier de randonnée pédestre : 6,5 km, sentier des Jarries : 8,5 km et GR de Pays Sèvre et Maine**
- **Sentiers de randonnées cyclables de la Flocellière aux Epesses : 14,4 km**
- **Observatoire et / ou points d'observation**
- **Aires de pique-nique**

Faune & flore à observer



Busard
Saint-Martin
Circus cyaneus

Asphodèle
blanc
*Asphodelus
albus*



Criquet
des ajoncs
*Chortippus
binotatus*

Genêt à balais
*Cytisus
scoparius*




Engoulevent
d'Europe
*Caprimulgus
europaeus*



Le site des activités nature...

Le Bois du Défend transporte le visiteur dans une ambiance de pleine nature sur 56 hectares, au sein de laquelle s'épanouit une faune très riche et variée.



< Les arbres se parent de multiples couleurs à l'automne

À deux pas du Lac de la Tricherie,

le Bois du Défend offre de larges sentiers parmi de belles futaies de **chênes** et de **châtaigniers** qui, çà et là, cèdent la place à des landes de terres à **bruyères**, peuplées de **pins maritimes**.

Le sous-bois convient au séjour du **renard roux** et de nombreux passereaux comme la sympathique **mésange charbonnière** ou le très connu **pinson des arbres**. Il accueille aussi de très nombreux rapaces comme la **buse variable** ou le **busard Saint-Martin**. Au milieu des **fougères** se révèle une flore colorée composée de **primevères**, d'**orchidées tachetées** ou de **cicendies filiformes**.

La proximité du Lac de la Tricherie fait de ce lieu un site de pleine nature où une multitude d'activités nautiques et de loisirs se sont développées.

Les promeneurs et randonneurs peuvent accéder au bois par le Lac de la Tricherie ou par un sentier venant de Saint-Fulgent.

La base de loisirs de la Tricherie est un site aménagé sur 33 hectares, offrant de multiples activités : baignade, voile, pêche et pédalo sur les 17 hectares du lac, mais aussi aires de pique-nique, mini-golf, ou encore sentiers pédestres.



< L'automne est aussi la période propice à la cueillette des champignons

Informations pratiques

- Sentiers de randonnées pédestres : 4,8 à 11 km
- Sentiers de randonnées cyclables de Mesnard-la-Barotière à la Bultière : 15,4 km
- Aires de pique-nique

Faune & flore à observer



Renard
roux
Vulpes vulpes



Lobélie
brûlante
*Lobelia
urens*



Buse
variable
Buteo buteo



Orchis
tachetée
*Dactylorhiza
maculata*



Pinson
des arbres
*Fringilla
coelebs*

Un surprenant moment de calme...

✓ Prairie paturée
en lisière du bois

**Le Bois de l'Essart, baigné de
calme et de quiétude se révèle
un endroit propice à la détente
et à l'écoute de la nature...**

**Le Bois de l'Essart
se compose de petits espaces
boisés relictuels,** résultats
des campagnes « d'essartage »

(débroussaillage), menées dans le bocage dès le Moyen-Âge. C'est d'ailleurs ce qui lui a valu son nom de « Bois de l'Essart ». Quelques vieux arbres sénescents y subsistent et favorisent ainsi la présence d'une faune riche et abondante, faite d'insectes, de pics et d'oiseaux de nuit... Ce vaste espace boisé est particulier car il se présente tel un îlot de verdure au milieu d'un paysage de cultures, où quelques haies persistent malgré les campagnes de remembrement.






Faune & flore à observer



Autour
des
palombes
*Accipiter
gentilis*



Bécasse
des bois
*Scolopax
rusticola*



Fritillaire
pintade
*Fritillaria
meleagris*



Pic
épeichette
*Dendrocopos
minor*



Chouette
hulotte
Strix aluco

Au milieu des chênaies et des mares, le promeneur se laisse guider par les bruits de la nature, tour à tour reposants ou surprenants. Tandis que le chevreuil bondit, on peut entendre le bruit caractéristique de la bécasse des bois alors que le pic épeichette, petit cousin du pic épeiche, saute d'arbres en arbres à la recherche de vers dans les écorces...

Les allées enherbées du Bois de l'Essart accueillent à loisir promeneurs et adeptes de la cueillette des champignons.

A proximité, le Logis de la Chabotterie plonge le visiteur dans l'histoire des Guerres de Vendée.

Informations pratiques

- Sentier de randonnée
pédestre : 2,5 km

Une forêt

entre plaine et marais

**En plein cœur de la plaine de Luçon,
la Forêt de Barbetorte regorge d'une
faune et d'une flore étonnantes.**


✓ Randonnée à cheval
dans les grandes allées
de la forêt



La Forêt de Barbetorte est

à l'image du sud Vendée. Elle se situe dans une zone composée de champs cultivés et fait face aux prairies inondables et au communal. Son parcellaire est très morcelé et la forêt est en partie propriété départementale et en partie privée. Elle tient son nom d'Alain I^{er}, dit Barbe Torte (à la barbe tressée), le premier Duc de Bretagne, considéré comme fondateur de la Bretagne historique.

La forêt de Barbetorte représente un beau boisement de 85 hectares au total, situé au milieu de la plaine de Luçon. Ce site est reconnu pour sa richesse écologique et notamment son intérêt herpétologique, reptiles et amphibiens sont en effet particulièrement présents. On y trouve ainsi la magnifique **grenouille rousse** mais aussi la célèbre couleuvre des pharmaciens, la **couleuvre d'Esculape** ainsi que nombre d'**orvets**.



Ces boisements sont typiques des terrains

calcaires drainants et séchants et comportent aussi de vastes chênaies et de grandes allées cavalières, permettant aux promeneurs de découvrir ce site étonnant.

La **gesse noire**, appelée aussi **gesse des marais** et l'**inule à feuille de saule**, dont la fleur rappelle celle du pissenlit, habitent cet espace forestier de leurs couleurs variées et profondes.

Informations pratiques :

- Sentier de randonnée pédestre : 4,3 km
- Sentiers de randonnées équestres

Faune & flore à observer



Orvet
Anguis fragilis



Gesse noire
Lathyrus niger



Couleuvre
d'Esculape
*Zamenis
longissimus*



Inule à feuille
de saule
Inula salicina



Grenouille
rousse
Rana temporaria



Les bois et les landes

Si la Vendée ne possède pas de grands massifs forestiers, elle dispose en revanche d'une variété infinie de petits bois ou autres morceaux de landes qui font tout son charme.



Petits bois au charme intimiste ou **landes aux allures de méditerranée**, la Vendée regorge de lieux atypiques avec une faune et une flore parfois étonnantes. Ces sites font voyager les visiteurs et proposent d'agréables balades... De la côte au bocage, les paysages sont plus colorés les uns que les autres et les senteurs se mélangent : du pin au châtaignier, de l'acacia au chèvrefeuille.



Morceaux de paysages ouverts comprenant quelque fois de nombreux affleurements rocheux, les portions de landes sont le royaume des ajoncs et bruyères, plantes résistantes notamment aux effets du soleil. Des arbres majestueux jalonnent parfois ces rudes paysages pour faire la transition vers de petites portions de bois à l'ombre bienfaisante. Ils sont alors le domaine typique de toutes les espèces de chênes, des plus septentrionales comme le chêne sessile, aux plus méridionales comme le chêne tauzin, mais aussi d'essences connues comme le châtaignier ou le frêne qui sont accompagnés de lierres et autres aubépines qui vont habiller leur tronc. Rossignol philomèle, pic épeiche, lérot mais aussi musaraigne et autres petits rongeurs trouvent ici un lieu de vie idéal.



La lande est une formation basse très souvent composée de bruyères, de fougères et d'herbes basses. Cette végétation inférieure à 2 mètres peut s'accommoder de sols pauvres et peu épais où les affleurements rocheux sont quelquefois nombreux. Il arrive que la lande soit colonisée par d'autres espèces végétales, elle évolue alors vers des parcelles avec des arbres formant de véritables petits bois.



Un vent
d'histoire...

Au nord, le bocage, au sud, la forêt de Mervent-Vouvant. La Colline des Moulins offre un point de vue remarquable, dans un environnement battu par les vents de l'intérieur des terres.

Haut lieu historique de la Vendée, la Colline des Moulins de Mouilleron-en-Pareds est un site départemental phare qui s'étend sur 14 hectares. Sur chaque petite colline, des moulins offrent une vue imprenable sur le bas bocage vendéen. Escarpements rocheux, pelouses rases et boisements de châtaigniers composent le paysage.

Le Conseil Général de la Vendée a souhaité valoriser les moulins et a aménagé des sentiers de randonnée, proposant de séduisantes promenades empreintes d'histoire et de nature. Sur les escarpements au sommet des collines, se développe le rare **silène de Bastard**, fleur protégée au niveau régional. Quelques orthoptères comme le **méconème scutigère**, sont bien représentés. La **couleuvre verte et jaune**, qui peut atteindre 2 mètres de long, fréquente les terrains secs et ensoleillés des collines et trouve là un habitat propice à son développement.

Sur cette colline, treize moulins écrasaient le froment. Pendant les guerres de Vendée, ils ont joué un rôle stratégique de premier ordre. De moulin en moulin, de colline en colline, leurs ailes indiquaient aux Vendéens insurgés les moindres mouvements des troupes républicaines. Le Département a restauré trois de ces moulins.

Un rucher conservatoire est installé dans l'ancienne carrière de la Boinière à l'entrée du site côté Mouilleron. Il est géré par le Centre Vendéen de Recherche et Sélection Apicoles dans un objectif de connaissance et de préservation de l'**abeille noire de Vendée**. Son accès est réservé aux apiculteurs.

Informations pratiques

- **Sentier de randonnée pédestre : 3,4 km, sentier des Meuniers : 6,5 km et GR de Pays de Mélusine**
- **Sentier thématique : sentier de la « mémoire »**
- **Points d'observation**
- **Aires de pique-nique**

Faune & flore à observer




Couleuvre verte et jaune
Coluber viridiflavus



Criquet des ajoncs
Chorthippus binotatus



Méconème scutigère
Cyrtaopsis scutata



Orobanche pourprée
Orobanche purpurea



Genette
Genetta genetta

Entre schiste et calcaire

✓ **Bonds de chevreuil** : ils peuvent aller jusqu'à six mètres de long.



Son caractère géologique particulier fait du Bois de Trizay un lieu de balades au milieu d'arbres remarquables.

Cette magnifique propriété départementale s'étend sur environ 24 hectares, comprenant

boisements de chênes et de châtaigniers et prairies naturelles. Au sud, on trouve quelques beaux spécimens d'**arbres têtards**. Zone de transition géologique entre les roches schisteuses du bocage vendéen et la roche calcaire de la plaine vendéenne, cet espace offre une grande diversité floristique : **orchis à fleurs lâches**, **cardamine impatient**, **chêne tauzin**, **chêne liège**, **chêne sessile**. C'est également une zone de refuge pour une multitude d'animaux : **chevreuil**, **hibou**, **busard**...

Des sentiers de promenade aménagés font la joie des amateurs de randonnée et au détour d'un chemin, le **chevreuil** peut pointer son nez !

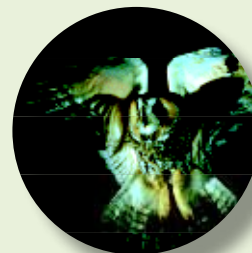


Faune & flore à observer



Fougère
femelle
*Athyrium
filix-femina*

Hibou
moyen-duc
Asio otus



Orchis
à fleurs
lâches
*Anacamptis
laxiflora*

Oedicnème
criard
*Burhinus
oedicnemus*



Cardamine
impatiente
*Cardamine
impatiens*

L'abbaye cistercienne de Trizay

permet de compléter la visite, sa date de fondation varie selon les historiens entre 1117, 1124 ou 1132. Mais ce qui est sûr, c'est qu'elle a été consacrée le 15 août 1145. Actuellement propriété privée, elle ouvre ses portes chaque année dans le cadre des journées du patrimoine.

Informations pratiques

- Sentier de randonnée
pédestre : 2,1 km



A flanc de coteau

Ce petit bois évolue au fil des saisons, mais c'est à l'automne qu'il se pare de mille et une couleurs et senteurs.



< Vue plongeante sur la commune de Mortagne-sur-Sèvre.

D'une superficie de 17 hectares,

Le Bois du Ténéuf suit une boucle de la Sèvre Nantaise sur plusieurs kilomètres. Un chemin à flanc de coteau sillonne ce boisement composé de beaux châtaigniers, hêtres et prunelliers. Il dévoile une vue imprenable sur les vestiges des contreforts de l'ancienne forteresse de Mortagne-sur-Sèvre. A l'extrémité du site, le visiteur est convié à une petite promenade l'amenant jusqu'au pont de Mortagne-sur-Sèvre. Au niveau de la chaussée du Thouet et de Romaine, on peut traverser à pied la Sèvre. Le Bois du Ténéuf invite à profiter des richesses de la nature de la Vendée. Bruits d'eau et ambiances boisées agrémentent la visite. **Pics, blaireaux et papillons** trouvent là un parfait lieu de repos et de nourriture.

Le bois abrite quelques beaux spécimens de hêtres, ce qui est rare dans la vallée de la Sèvre Nantaise et même en Vendée. Le **hêtre commun** est couramment désigné par le terme « hêtre » et parfois appelé « fayard ». Il est l'une des principales essences des forêts d'Europe tempérées. Le hêtre commun peut devenir un grand arbre, sur les sols qui lui sont les plus fertiles, et atteindre 40 m de hauteur. C'est un arbre qui vit de 150 à 200 ans, et exceptionnellement jusqu'à 300 ans. Il offre aux animaux une nourriture de choix grâce à ses fruits. Autrefois, une huile était extraite des faînes, fruits du hêtre, pour l'alimentation.



< Coteau
du Bois du Ténéuf

Informations pratiques

- Sentier de randonnée pédestre : GR de Pays Sèvre et Maine : 2,1 km

Faune & flore à observer



Thecla
du bouleau
*Thecla
betulae*



Hêtre
Fagus sylvatica



Digitale
pourpre
*Digitalis
purpurea*



Grand
capricorne
*Cerambyx
cerdo*



Pic
épeiche
*Dendrocopos
major*

Le Bois de l'île

Au cœur d'un bois insulaire,
un parcours plein de charme et
d'histoire...

✓ La citadelle de Pierre-Levée, édiflée
au début du XIX^e siècle.



Le Bois de Pierre-Levée doit son nom au menhir qui se dressait autrefois

sur la colline où il s'élève, côtoyant des moulins. Sur 14 hectares, le bois se compose de **chênes-verts**, de **pins maritimes**, de **chênes pédonculés**, que l'on découvre à partir de sentiers d'observation.

Il abrite de nombreuses espèces végétales et notamment des champignons comme la très prisée **girolle**, à la saveur si douce ou le **cèpe de Bordeaux**, un des champignons les plus consommés.

La **mésange à longue queue**, qui se différencie des autres mésanges en construisant son nid sur un arbre, a trouvé ici un lieu de vie idéal.



Le bois entoure la citadelle de Pierre-Levée. Comprenant d'imposantes fortifications, elle composait le système défensif des côtes de l'océan conçu par Napoléon. Au fil du temps, elle servit tour à tour de caserne puis de prison. Le Maréchal Pétain y purgea sa peine de 1945 à 1951. Remise aux autorités civiles en 1981, la citadelle est aujourd'hui dédiée aux activités socioculturelles. Une vaste clairière y a été aménagée en aire de pique-nique et de jeux.

Informations pratiques :

- Sentier de randonnée pédestre : 2,1 km et sentier du Ponant : 20 km
- Aires de pique-nique

Faune & flore à observer



Grive
musicienne
Turdus philomelos

Cèpe
de Bordeaux
Boletus edulis



Mésange à
longue queue
*Aegithalos
caudatus*

Euphorbe
des bois
*Euphorbia
amygdaloides*



Pigeon
ramier
*Columba
palumbus*



Fraîcheur
d'un vallon

Au creux d'une petite vallée, à l'entrée de Mareuil, se situe le Bois des Tours : un havre de fraîcheur et d'ombre bienfaisantes !

De forme allongée, ce bois de 12 hectares emprunte une vallée herbeuse qui se divise en deux vallons bordés de pentes rocheuses. Coteaux de châtaigniers et pinèdes dominent la vallée du Lay, alors que le fond du vallon abrite une très belle zone humide. Un ruisseau le traverse sur toute sa longueur et rejoint le Lay. Ce site, bien aménagé pour les randonneurs, offre de belles possibilités de promenades faciles et variées. Des petits passereaux, comme le **bouvreuil** aux couleurs rouges roses, ou la discrète **locustelle**, se faufilant dans les herbes, habitent les lieux. Au printemps, les fleurs comme la **jasione** et l'**ornithope** parent le bois de mille couleurs.

A l'entrée des deux vallons, les visiteurs trouveront parkings et tables de pique-nique.

Incliné depuis les hauteurs de la Mainborgère vers les sillons de l'Yon, du Graon et du Lay, le pays de Mareuil est, depuis plus de mille ans, l'un des principaux fiefs viticoles de la Vendée. Mareuil-sur-Lay-Dissais est la capitale du vignoble, établi sur neuf communes environnantes.



< Le charme du vallon avec les couleurs de l'automne.

Informations pratiques

- Sentier de randonnée pédestre : 2,2 km
- Aires de pique-nique

Faune & flore à observer



Chouette chevêche
Athene noctua

Stellaire holostée
Stellaria holostea



Locustelle tachetée
Locustella naevia

Jasione des montagnes
Jasione montana



Bouvreuil pivoine
Pyrrhula pyrrhula

Un paysage vertigineux

✓ La chapelle du Rocher a été édifée vers 1863.

Majesté et délicatesse font du Rocher de Cheffois un site curieux à l'ambiance étonnante et qui vaut le détour...

Ancienne carrière, le Rocher de Cheffois offre un magnifique panorama sur la vallée jusqu'aux collines de Mouilleron-en-Pareds, dans une ambiance bocagère.

La carrière est devenue un lac profond de 12 mètres et les hautes falaises de pierre qui le bordent créent un véritable paysage de chaos. Les boisements qui ourlent les falaises sont composés principalement de châtaigniers.

Le lac, les landes sèches et les falaises attirent particulièrement les insectes tels que les **lépidoptères**, **odonates** et **orthoptères**. La **cordulie à corps fin**, libellule discrète d'un vert métallique et protégée au niveau national, est présente aux côtés d'une grande libellule noire et jaune aux yeux verts, le **cordulégastre annelé**. Une ancienne cavité minière sert de site d'hivernage aux **grands rhinolophes**.






Le site était autrefois exploité pour ses carrières de quartzite, pierre employée pour les chaussées et les voies ferrées. Pour citer quelques chiffres, près de 220 ouvriers travaillaient aux carrières en 1925, 110 en 1936, et encore 80 en 1941. La fermeture définitive intervient en 1953. Le « trou » est maintenant un lac, acquis avec les alentours par le Département.


Informations pratiques

- Sentier de randonnée pédestre : 1,3 km, sentier des collines : 12 km et GR de Pays de Mélusine
- Sentiers de randonnées cyclables de Breuil-Barret à Réaumur : 20,8 km
- Aires de pique-nique

Faune & flore à observer



Cordulégastré annelé
Cordulegaster boltonii



Cordulie à corps fin
Oxygastra curtisii



Peigne-de-Vénus
Scandix pecten-veneris



Grand rhinolophe
Rhinolophus ferrumequinum



Vespertilion de Daubenton
Myotis daubentonii

Aux portes de la ville...

A quelques kilomètres de l'océan,
le Bois des Bourbes est un havre de
fraîcheur et de tranquillité.

✓ Une des mares du bois, issue
des anciennes exploitations d'argile.

Le Bois des Bourbes,

espace naturel départemental de 4 hectares, est constitué d'un bois humide comportant plusieurs mares issues d'anciennes exploitations d'argiles. Autour des mares, de larges allées traversent les lieux et marient nombres d'essences : **chêne pédonculé, châtaignier, chêne vert...** Au cœur du bois se trouve une ancienne prairie humide.

Cet agréable espace de verdure est constitué d'un milieu argileux, comme son nom l'indique, avec des conditions de sol asphyxiantes qui laissent place à une flore particulièrement riche et diversifiée : **hottonie des marais, orchis à fleurs lâches, grande utriculaire, orobanche du lierre...** Côté faune, **couleuvre à collier, loriot, mésange** ont trouvé ici le refuge idéal...

Le site a donc été aménagé pour la promenade et l'observation de la nature.





Foires et marchés sont les principaux symboles

de Challans. Dès le Moyen-âge, le bocage et le littoral vendéen se rencontraient plusieurs fois par an aux journées de Foires de Challans. Il en résulte aujourd'hui une grande activité commerciale sédentaire mais également des temps forts tout au long de l'année :

- Le marché, chaque mardi matin, est le plus grand marché hebdomadaire de la Vendée,
- La Foire des Minées existe depuis plusieurs siècles et vraisemblablement dès le Moyen-âge. Autrefois essentiellement agricole, elle réunit aujourd'hui tous les acteurs de l'économie locale et régionale,
- « Autrefois Challans », temps fort touristique, rend hommage chaque année à la tradition des foires challandaises.

Informations pratiques :

- Sentiers pédestre : 0,8 km
- Aires de pique-nique

Faune & flore à observer



Grande
utriculaire
*Utricularia
australis*



Couleuvre
à collier
Natrix natrix



Orobanche
du lierre
*Orobanche
hederae*



Loriot
d'Europe
Oriolus oriolus



Hottonie
des marais
*Hottonia
palustris*

A photograph of a pine forest. The trees are tall and slender, with dense green foliage. The ground is covered in brown pine needles and leaves. The sky is bright blue. The text "Au cœur des pins !" is overlaid on the bottom left of the image.

Au cœur
des pins !

Site naturel remarquable, le Bois Juquaud se trouve sur le cordon dunaire des Mattes en bordure de marais.

Situé sur la commune de **Saint-Hilaire-de-Riez**, le Bois Juquaud a été acquis par le Conseil Général de la Vendée en 2000 pour la richesse de sa faune et sa flore. Cette propriété de 3 hectares entoure l'écomusée de la Bourrine du Bois Juquaud et est composée principalement de boisements de **pins maritimes**.

C'est un espace privilégié appartenant au marais breton où l'homme a laissé son empreinte, mêlant habilement eaux douces et eaux salées. Une flore et une faune particulières s'y sont ainsi développées : **hanneton foulon, céraïste des sables, fétuque rouge des sables**.

Ce lieu paisible est le point de départ de nombreuses randonnées vers les pays de Vie et de Monts, offrant à découvrir de magnifiques paysages de marais.

Le cordon dunaire des Mattes est une bande sablonneuse de 8 km de long qui s'étire du bourg de Saint-Hilaire-de-Riez jusqu'à la commune du Perrier. Il sépare les marais de Soullans d'un côté, et l'océan Atlantique de l'autre, océan qui s'est retiré il y a environ 2000 ans pour laisser place au marais d'Orouët. Située au centre de ce cordon dunaire, la bourrine est ainsi protégée des inondations du marais.

La bourrine du Bois Juquaud, classée « Musée de France » depuis 2004, est un ensemble authentique de constructions en terre, couvertes de roseaux, témoins de la vie dans le marais au début du XX^e siècle. Cette ancienne exploitation agricole se compose de la bourrine elle-même, lieu d'habitation restauré, et de nombreux bâtiments annexes (la grange, la laiterie, le poulailler, la remise, ...). Elle est située dans un espace privilégié en bordure de marais et propose différentes animations.

Informations pratiques


- **Sentiers de randonnées pédestres**
- **Toilettes**
- **Aires de pique-nique**
- **Point accueil public : Ecomusée du Bois Juquaud**

Ouverture au public du
1^{er} juillet au 30 septembre
Renseignements au 02 51 49 27 37

Faune & flore à observer



Figurier de
Barbarie
*Opuntia
vulgaris*



Hanneton
foulon
*Polyphyla
fullo*



Queue
de lièvre
*Lagurus
ovatus*



Pic
épeiche
*Dendrocopos
major*



Raisin de
mer
*Ephedra
distachya*



Le Phare de la Vendée

Au sommet d'une des plus hautes collines de Vendée, le Bois de la Folie offre une vue exceptionnelle sur le département.


Affichant une altitude de 276

mètres, le Bois de la Folie surplombe la ville de

Pouzauges. Il appartient à un ensemble de collines comprenant, entre autres, le Puy Lose (271 m), le Puy Crapaud (269 m) et la butte de Saint-Michel-Mont-Mercure, point culminant de la Vendée du haut de ses 290 m d'altitude. Ces reliefs du rebord du Haut-Bocage vendéen offrent des panoramas imprenables sur le Bas-Bocage situé une centaine de mètres en contrebas.

Le bois s'étend sur des terrains acides et granitiques, à l'origine d'une grande diversité d'espèces et d'essences : futaies de **chênes** et de **châtaigniers**, taillis de **noisetiers** et d'**aubépines** et bosquets de **hêtres**.

v Futaie de châtaigniers.





Faune & flore à observer



Cardinal
*Argynnis
pandora*



Chouette
hulotte
Strix aluco



Anémone
des bois
*Anemone
nemorosa*



Ormithogale
des Pyrénées
*Ormithogalum
pyrenaicum*



Flambé
*Iphiclides
podalirius*

Il est animé par nombre d'espèces animales comme le **flambé**, grand papillon qui peut planer plusieurs minutes, ou la **chouette hulotte**, dont le hullement caractéristique se fait entendre durant la nuit.

Autrefois lieu d'échange de signaux pendant la tourmente révolutionnaire, le bois accueille aujourd'hui beaucoup de randonneurs qui peuvent emprunter les sentiers ombragés de **hêtres** et de **chênes** séculaires.

Il fut dénommé le « Phare de la Vendée » car le bois fut longtemps un repère naturel dont les voiliers se servaient pour s'orienter au large des côtes de la Vendée.

Informations pratiques

- Sentier de randonnée pédestre : GR de Pays de Pouzauges



A l'ombre des châtaigniers...

Le Bois de l'Épault domine la vallée du Lay.



< La **bogue** est l'enveloppe
hérissée de piquants qui protège la châtaigne.

Le Bois de l'Epault représente une superficie

de 6 hectares. Les chemins agrémentés de rondins de bois dans les passages les plus pentus, longent à certains moments les ruisseaux et traversent de belles haies de conifères et de petits **chênes-verts**, ce qui est rare dans cette région de Vendée.

De grandes allées ombragées sont bordées par des taillis de **châtaigniers**. Protégé par le couvert et l'abondante végétation au niveau du secteur le plus boisé, le site est le refuge de nombreux oiseaux comme le **pigeon**, la **bécasse** ou la **sitelle**... Au printemps, les senteurs et les couleurs se mélangent, offrant un spectacle plein de fraîcheur avec les **jacinthes**, le **chèvrefeuille** et l'**asphodèle**...

Dans un cadre des plus agréables,

Mareuil-sur-Lay-Dissais se situe entre Luçon et la Roche-sur-Yon. Point de confluence du Lay et du Marillet, il offre un terrain idéal aux amateurs de pêche et aux randonneurs.

A ne pas manquer également : les vignes et la route des vins, un excellent complément de découverte du pays mêlant paysages de bocage, de plaine et de marais. L'église de Mareuil vaut également le détour : datant du XII^e siècle, elle a été détruite à plusieurs reprises et reconstruite.



< Allée propice
pour les balades

Informations pratiques

- Sentier de randonnée
pédestre : 1,5 km

Faune & flore à observer



Jacinthe
des bois
*Hyacinthoides
non-scripta*



Pigeon
ramier
*Columba
palumbus*



Asphodèle
blanc
*Asphodelus
albus*



Sitelle
torchepot
Sitta europaea



Chèvrefeuille
des bois
*Lonicera
periclymenum*



Au fond
du vallon...

L'Etruyère forme un coteau boisé encaissé dans un paysage de bocage bien préservé.

L'Etruyère est constitué de deux versants boisés

dans lesquels ont été aménagés des sentiers offrant clairières ou bosquets ombragés. Le fond de vallon, où serpente un petit ruisseau rocailleux, est protégé par ces deux versants.

Sur ce site sauvage, on découvre une faune remarquable : la **petite violette**, un papillon aux couleurs orangées, le **martin-pêcheur** avec son vol des plus acrobatiques ou bien la **chevêche d'Athéna**...

La végétation offre un spectacle coloré avec une myriade de senteurs : **marisque**, **flouve**, **hellébore**, **bruyère**...

L'Etruyère est un site parfait pour les pique-niques en familles ou entre amis.

Dominant les eaux du Loing et la « fontaine magique » de Fondebert,

la colline de la Brossardière, à La Tardière, est un lieu « où de tout temps, souffla l'esprit ». Sur ce site, déjà consacré au culte des divinités par les hommes du néolithique puis par les druides, deux édifices religieux furent successivement bâtis par les protestants et les catholiques et devinrent d'importants lieux de pèlerinage. Aujourd'hui, la chapelle de la Brossardière reste le seul témoignage de cette longue histoire. Elle fait face à un superbe panorama, ouvrant largement la vue sur les rochers de Cheffois et de la Châtaigneraie.



< Petit étang situé en contrebas du site.

Informations pratiques

- Sentier de randonnée pédestre : 2,7 km
- Sentiers de randonnées cyclables de Breuil-Barret à Réaumur : 20,8 km
- Aires de pique-nique

Faune & flore à observer



Chevêche d'Athéna
Athene noctua



Hellébore fétide
Helleborus foetidus



Petite violette
Boloria dia



Marisque
Cladium mariscus



Martin-pêcheur
Alcedo atthis

Entre lande et bocage

▼ La Pierre Branlante :
un bloc de pierre si mystérieux.



Le site de La Tour est un lieu idéal pour la promenade dans une ambiance propice à la **contemplation et au ressourcement**.

L'espace naturel

départemental de La Tour, d'une superficie de près de 4 hectares, offre des sentiers de

promenade à travers les prairies et les bois surplombant les ruisseaux de la Tour et des Amourettes. Ce site se compose de grandes prairies et d'espaces arborés, où landes et pelouses sèches sont bien représentées. Ce secteur est l'un des seuls de Vendée où l'on trouve le **genêt méditerranéen**, protégé au niveau régional. Les landes à genêts et ajoncs sont favorables à diverses espèces de sauterelles et criquets, dont le **criquet des ajoncs**. Les coteaux parsemés de nombreux vieux arbres abritent la **genette**. Un itinéraire de promenade agrémenté de quelques passerelles permet de découvrir la flore du bocage vendéen.



Faune & flore à observer



Criquet
des ajoncs
*Chorthippus
binotatus*



Genette
*Genetta
genetta*



Ajonc
d'Europe
*Ulex
europaeus*



Renard
roux
Vulpes vulpes



Blaireau
européen
Meles meles

Le visiteur ne manquera pas d'y découvrir

la **Pierre Branlante**, énorme bloc de pierre brute dominant le vallon d'une cinquantaine de mètres aux formes étranges... ainsi que la statue du Sacré-Cœur, érigée aux côtés de la pierre mystérieuse.

Selon diverses croyances, ces pierres énigmatiques se mettent en mouvement d'elles-mêmes certaines nuits de l'année... Un phénomène qui fait l'objet de différentes interprétations : utilisation par les druides ou phénomène chimique. Qui a tort, qui a raison, le mystère reste entier...

Informations pratiques

- Sentier de randonnée
pédestre : 1,4 km



A l'ombre d'arbres centenaires...

Au cœur de Saint-Fulgent, le Bois du Fondreau ouvre ses portes et offre un moment de calme et sérénité.



< **La violette des bois** : Petite fleur d'un violet foncé, caractérisée par l'absence de parfum.

Ce petit parc boisé, inséré dans la trame du bourg de Saint-Fulgent, constitue une jolie promenade sous une belle futaie de **chênes**, de **châtaigniers**, de **charmes** et de **frênes** où se trouvent quelques beaux spécimens centenaires. De nombreux arbustes agrémentent les frais ombrages du sous-bois où l'on marche au milieu d'un tapis de **jacinthes**, **violettes** et **millepertuis**. **Tourterelles** et **moineaux** accompagnent également les promeneurs. Sur les grands espaces verts, des aires de pique-nique raviront les visiteurs.

Au cœur du bocage, le canton de Saint-Fulgent est riche en souvenirs historiques et religieux. Le site de la Salette à la Rabatelière fait l'objet d'un important pèlerinage annuel. A peine plus loin, la forêt de Grasla et celle de l'Herbergement évoquent le souvenir des Guerres de Vendée.



< Les rayons de soleil sur les chênes donnent au site une ambiance particulière.

Informations pratiques

- Sentier pédestre : 0,6 km
- Aires de pique-nique

Faune & flore à observer



Tourterelle des bois
Streptopelia turtur

Jacinthe des bois
Hyacinthoides non-scripta



Corbeau freux
Corvus frugilegus

Violette des bois
Viola sylvestris



Moineau domestique
Passer domesticus



Les parcs

Petit patrimoine caractéristique, arbres remarquables, essences tropicales étonnantes ou véritables bijoux architecturaux, les parcs vendéens possèdent un charme indéniable. Ces écrins de nature recèlent souvent de véritables petits trésors.



La Vendée possède des parcs plus remarquables les uns que les autres, ils sont un élément primordial de notre patrimoine. Ils offrent un témoignage passionnant sur la personnalité des hommes, le goût et le style d'une époque. Certains parcs ont été créés en fonction d'un paysage, d'un monument ou de la volonté d'acclimater des espèces exotiques. D'autres sont dans le prolongement d'une zone naturelle. Ils retracent l'histoire du Moyen-Âge à nos jours, et dévoilent de superbes ambiances.



Si les lauriers et les ifs sont un dénominateur commun pour nombre d'entre eux, symbolisant la volonté des hommes de structurer la nature qui les entoure, chaque parc dispose en général d'espèces exotiques caractéristiques. *Ginkgo biloba*, cèdre du Liban ou *sophora* offrent un cadre de vie étonnant à une charmante petite faune qui ravit les amateurs de balades familiales. **Ecureuils roux, mésanges charbonnières, lézards des murailles** ou encore **rouges-gorges** sont des hôtes habitués de ses lieux magiques où la nature nous fait voyager au gré des essences présentes.



Un parc est défini comme :

un terrain boisé, enclos, assez vaste, aménagé pour la promenade. Il est souvent la dépendance d'une grande demeure ou d'un château.

Un écrin de nature à deux pas de la Roche-sur-Yon

A proximité du futur Vendespace, ce magnifique parc paysager de 19 hectares est le paradis de la promenade.

∨ Manoir
du XIX^e siècle




A la sortie de la Roche-sur-Yon, entre Mouilleron-le-Captif

et la route de Nantes, le parc de Beaupuy

s'ouvre sur un joli manoir du XIX^e siècle. Bois, prairies, étangs..., cette étendue de verdure offre de multiples paysages tous aussi différents les uns que les autres. Dans sa partie boisée, le parc révèle des espèces bocagères comme les **chênes**, les **charmes** et les **châtaigniers**. Une flore commune habille les prairies de jaune : **pissenlits**, **boutons d'or** et **marguerites** jonchent le sol, alors que des **joncs** naissent sur les prairies humides entourant les trois étangs. L'ancienne allée, quant à elle, est bordée d'étonnants **lauriers palmés**, marques de la coquetterie des parcs du XIX^e siècle !

Les **chênes** et les **châtaigniers** abritent **verdiers** et **écureuils** alors que sur les étangs peuplés de **gardons**, les **gerris** se déplacent sur l'eau comme des « patineuses » et les **notonectes** impressionnent par la rapidité et la précision de leur nage sur le dos.



Véritable paradis naturel, ce site est un écrin de verdure pour les visiteurs et un espace de respiration pour les habitants de la Roche-sur-Yon. Familles et groupes d'amis s'y rendent volontiers pour les balades dominicales. On y croise aussi de nombreux joggers.

Le parc de Beaupuy abritera prochainement le Vendespace, dont les travaux ont débuté en 2009 et finiront en 2012. Ce petit bijou de technologie, qui est sans aucun doute la plus grande salle du Grand Ouest dédiée au sport et à la culture, porte bien son nom. Il s'intégrera parfaitement dans ce paysage verdoyant et ne s'imposera pas à son environnement. Plus spécifiquement, le Vendespace s'inscrit dans une démarche HPE (haute performance environnementale). Ainsi, la toiture en membrane photovoltaïque, l'utilisation de matériaux HQE ou encore la production d'eau chaude grâce à l'énergie solaire, feront de ce lieu, un exemple en matière de grands équipements respectueux de l'environnement.

Informations pratiques

- **Sentiers de randonnées pédestres :**
sentier Agathéa : 9 km et
sentier du pommier

Faune & flore à observer



Ecureuil roux
Sciurus vulgaris



Gerris
Gerris lacustris



Châtaignier
Castanea sativa



Notonecte glauque
Notonecta glauca



Verdier d'Europe
Carduelis chloris



Des coteaux boisés
riches d'histoire

Le caractère naturel de ce parc a été amoureusement préservé en raison de sa situation privilégiée sur les bords de la Boulogne, en périphérie du bourg.



< L'Historial transporte le visiteur au travers de 7000 ans d'histoire

Ce parc départemental de 16 hectares se situe sur les coteaux boisés de part et d'autre de la Boulogne et fait face à l'Historial. Il se caractérise par une alternance de milieux ouverts et de milieux fermés propices à la balade. **Chênes rouges d'Amérique** et **érables champêtres** jalonnent les prairies au bord de la Boulogne et offrent ombre et plénitude aux nombreux visiteurs qui pique-niquent sur le site. Les coteaux boisés quant à eux révèlent une atmosphère tout autre, plus intimiste. **Chênes anciens** et majestueux côtoient ici de multiples **châtaigniers** qui font la joie des cueilleurs à l'automne. Quand le printemps arrive, le bois tapis de violet par les jacinthes se réveille et grouille de vie, les chants des oiseaux comme la **bergeronnette des ruisseaux** et la **huppe fasciée** animent ces espaces enchantés.

Balades à vélo ou à pied révéleront les plus grands secrets naturels et historiques de la Boulogne.

Pour compléter la promenade, l'Historial de la Vendée au cœur de l'espace naturel, ouvre ses portes toute l'année et transporte le visiteur. Dans une architecture impressionnante, une muséographie unique et une visite des plus étonnantes sont au programme. Différentes animations et expositions temporaires sont proposées et raviront petits et grands tout au long de l'année. Originalité majeure, un musée a été spécifiquement conçu pour les enfants.

Informations pratiques

- **Sentier de randonnée pédestre : 4,3 km, sentier du Puy : 5,5 km**
- **Sentiers de randonnées cyclables des Lucs-sur-Boulogne à la Chabotterie : 9,6 km, des Lucs-sur-Boulogne à Saint-Etienne-du-Bois : 14,7 km et des Lucs-sur-Boulogne à la Génétoize : 22,4 km**
- **Aires de pique-nique**
- **Toilettes**
- **Point accueil public : Historial de la Vendée**
Ouverture au public toute l'année / Renseignements : 02 51 47 61 61
Accueil du jeune public toute l'année
(Ecole Départementale des Arts et du Patrimoine : 02 51 47 61 45)

Faune & flore à observer



Jacinthe des bois
Hyacinthoides non-scripta



Huppe fasciée
Upupa epops



Iris des marais
Iris pseudacorus



Bergeronnette des ruisseaux
Motacilla cinerea



Salicaire commune
Lythrum salicaria



Le charme de la nature " à l'anglaise "

Le parc des Rochettes, propriété du Département de la Vendée depuis 1983, se situe en plein cœur de Montaigu et possède un inestimable héritage botanique.



< Le château du parc des Rochettes.

Créé au tout début du XIX^e siècle,

le **parc des Rochettes** s'inspire dans sa conception paysagère du style anglais alors très en vogue à cette époque. Séparés par d'immenses pelouses, les massifs peuplés d'arbres presque bicentennaires reflètent l'influence des grands voyages maritimes et l'intérêt porté aux plantes et essences d'origines diverses, comme l'Amérique, le bassin méditerranéen, ou l'Extrême-Orient. Il faut assurer aujourd'hui la pérennité de ce précieux patrimoine botanique en réitérant sans cesse le geste de nos ancêtres : planter !

Réhabilité à des fins culturelles, le château des Rochettes et ses dépendances se prolongent par un vaste parc de plus de 8 hectares, qui rejoint les rives de la Maine. Harmonieusement dessiné autour d'un vallon central, son charme réside dans le subtil équilibre entre les pelouses et les boisements d'origine naturelle. Un vaste secteur est occupé par des essences méditerranéennes et orientales où dominent le **cèdre du Liban**, le **séquoia**, le **chêne vert**, le **pin laricio de Corse**, l'**arbousier** et le **ginkgo**. Au voisinage de la Maine, un bois d'origine spontanée marie les multiples nuances de feuillages de l'**aulne**, du **saule cendré**, du **charme** et du **frêne** abritant de nombreux **écureuils roux** ou le très discret **lérot**, petit mammifère aux yeux masqués de noir lui donnant l'aspect d'un bandit.

Une promenade à travers le parc des Rochettes

conduit à l'ancien relais de poste du XVIII^e siècle abritant la cédéthèque de Montaigu. Celle-ci offre au public un cadre confortable et chaleureux, où le bois s'allie aux pierres anciennes. Première inaugurée des quatre créées par le Conseil Général de la Vendée, la cédéthèque de Montaigu constitue le maillon initial d'une chaîne originale de lecture grâce aux technologies les plus modernes et les plus performantes. La cédéthèque s'étend sur 1000 m² et permet de consulter ou d'emprunter CD, DVD, livres, revues ou bandes-dessinées.

Informations pratiques

- **Sentier de randonnée pédestre : 2,4 km**
- **Sentiers de randonnées cyclables de Montaigu à Chavagnesen-Paillers : 16,1 km et de Montaigu à la Bernardière : 15,5 km**
- **Aires de pique-nique**

Faune & flore à observer



Ecureuil
roux
*Sciurus
vulgaris*

Cèdre
du Liban
*Cedrus
libani*



Fauvette
des jardins
Sylvia borin

Ginkgo
biloba
Ginkgo biloba



Lérot
*Eliomys
quercinus*

Un écrin de nature pour un écrin de culture

Propriété du Conseil Général de la Vendée, le domaine de la Chabotterie s'étend sur 48 hectares de boisements et autres prairies humides autour d'un vaste logis du XVIII^e siècle.

Le lieu-dit la Chabotterie

est connu pour son célèbre logis qui présente à lui seul l'art de vivre en Vendée au XVIII^e siècle.

Un vaste parc est l'écrin de cette imposante et majestueuse demeure. Il s'articule en effet autour du bois de la Chabotterie et autour d'une longue allée cavalière, datant elle aussi du XVIII^e siècle. Ce cadre enchanteur est le reflet de la douceur de vivre à la campagne.

Un verger de pommiers anciens et un labyrinthe de plus de 2 mètres de haut complètent l'aménagement du parc pour le plus grand plaisir des promeneurs. Au détour d'une allée, les habitants des lieux, **coccinelles**, **rouges-gorges** et **hérissons**, viendront ajouter au plaisir champêtre de la balade. Les visiteurs au nez fin auront peut être la chance de sentir le délicat parfum caractéristique de vanille que dégage l'**orchis verdâtre**.

< Le logis de la Chabotterie date du XVIII^e siècle



Le logis de la Chabotterie, site touristique et culturel du Département de la Vendée, est un haut lieu historique qui marque la fin des guerres de Vendée. Ici, on est saisi par l'ambiance d'une demeure au charme rustique et délicat, qui semble encore être habitée. Et en un instant, la magie des lumières, musiques, bruits et conversations diffuses, anime chaque salle plongeant ainsi le visiteur dans le passé. Les meubles et objets d'époque prennent soudain un relief inattendu ; le souvenir de la Guerre de Vendée et du Général Charette prennent ainsi toute leur dimension à la Chabotterie. Les animations sonores et scènes reconstituées feront revivre à tous les grandes heures du soulèvement vendéen.

Informations pratiques

- **Sentier de randonnée pédestre : 1,4 km**
- **Sentier thématique : sentier de Charette**
- **Sentiers de randonnées cyclables de la Chabotterie aux Lucs-sur-Boulogne : 9,6 km**
- **Toilettes**
- **Point accueil public : Logis de la Chabotterie**
Ouverture au public toute l'année
Renseignements : 02 51 42 81 00
Accueil du jeune public toute l'année
(Ecole Départementale des Arts et du Patrimoine : 02 51 42 81 11)

Faune & flore à observer



Orchis verdâtre
Platanthera chlorantha



Rouge-gorge
Erithacus rubecula



Pommier sauvage
Malus sylvestris



Hérisson
Erinaceus europaeus



Fritillaire pintade
Fritillaria meleagris



Quiétude et verdure

✓ Agréable balade
au cœur du parc de la grotte

Aux portes du massif forestier de Mervent-Vouvant, le petit village de l'Orbrie ouvre ses portes sur un parc naturel au charme bucolique.

Bordé par la Vendée, le relief

vallonné de l'Orbrie dévoile

un agréable parc départemental de 4 hectares. Dans un havre de tranquillité et de verdure, le parc de la Grotte offre de grandes allées ombragées qui accueilleront agréablement les visiteurs. Subtil mariage entre essences traditionnelles et exotiques, le parc est composé de **chênes pédonculés**, de **frênes**, d'**érables**, de **ginkgos**, d'**arbres de Judée** et d'**aucubas**. Au fil de la visite, des chemins bordés de pelouses mènent à la petite grotte artificielle, caprice du dernier propriétaire de ce beau domaine, ainsi qu'aux bassins où l'on peut admirer, outre de nombreuses plantes aquatiques, une jolie bambouseraie. **Moineaux** et **tourterelles** tourbillonnent au beau milieu de ce parc aux couleurs fascinantes.





Faune & flore à observer



Chêne pédonculé
Quercus robur



Tourterelle
turque
Streptopelia decaocto



Arbre de
Judée
*Cercis
siliquastrum*



Moineau
domestique
Passer domesticus



Frêne
élevé
*Fraxinus
excelsior*


Née aux confins des Deux-Sèvres, la rivière Vendée rejoint la Sèvre Niortaise à l'Île-d'Elle. Elle révèle tout le charme du pays de Fontenay-le-Comte en le traversant paisiblement. La Vendée sillonne et illumine nombre de paysages, bocage, forêt, plaine et marais par son élégance, son enchantement et sa fraîcheur. Grâce aux retenues d'eau de Mervent, elle est devenue le paradis des baigneurs, des amateurs de canoë-kayak ou des pêcheurs.

Informations pratiques

- Sentier pédestre : 0,5 km
- Sentiers de randonnées cyclables de St-Michel-le-Cloucq à Vouvant : 19,3 km
- Aires de pique-nique
- Toilettes



Une atmosphère
romantique



**Au cœur de Chantonay, le parc Clémenceau
entrouvre ses grilles pour le plus grand plaisir
des amoureux.**

< **Moment de détente** à l'ombre
des magnifiques arbres.

Ce parc du XIX^e siècle est un parc à l'anglaise

qui imite et respecte le désordre de la nature. Il s'organise autour d'une vaste demeure aujourd'hui devenue bibliothèque mais qui a accueilli Paul Bruzon, l'écrivain, de 1940 à 1951. Entouré de grilles et de murs, ce parc est peuplé d'arbres de Judée, de chênes-lièges, d'arbousiers, de phyllaires et de lauriers du Portugal. Une large clairière de type méditerranéenne bordée de chênes, d'érables, de cèdres et de pins fait face à la demeure. Pour compléter la balade, un labyrinthe de buis en colimaçon amusera les plus jeunes. Quelques petits passereaux se joindront à la visite comme le grimpeur des jardins, curieux insectivore qui grimpe en spirale aux troncs et aux grosses branches, inspectant et explorant arbres et écorces, du pied au sommet.

Le Prieuré de Grammont à Saint-Prouant.

Fondé dans les années 1200 sous l'impulsion de Richard Coeur de Lion, ce prieuré est l'un des mieux conservés de France. Il offre aux regards sa chapelle et ses bâtiments monastiques : la salle capitulaire, le réfectoire, la cuisine et son passe-plat ainsi que la salle des hôtes. Véritable abbaye miniature perdue dans un océan de verdure, ce petit ensemble remarquable conjugue la beauté dépouillée de la pierre et les technologies muséographiques d'avant-garde. Marque de la vénération médiévale pour les reliques des saints, le trésor de Grandmont vous présente les sublimes pièces qui le composent. Le prieuré de Grammont vous montre ce trésor dispersé par le temps grâce à une technologie futuriste.



Informations pratiques

- Sentier pédestre : 0,5 km

Faune & flore à observer



Mésange
charbonnière
Parus major



Sittelle
torchepot
*Sitta
europaea*



Arbousier
Arbutus unedo



Grimpeur
des jardins
*Certhia
brachydactyla*



Grive
musicienne
*Turdus
philomelos*



Au gré des saisons...

✓ Des sentiers qui font
le bonheur des habitants au quotidien.



Arbres majestueux, vestiges d'anciennes haies et vallon humide composent le parc Saint-Michel et évoluent en fonction des saisons.

Niché au creux

de la ville des Essarts, ce petit parc urbain de 5 hectares représente un véritable poumon

de nature, à l'image du paysage du bocage mais aussi des origines du nom « Les Essarts ». De vastes pelouses parsemées de sentiers, de grands arbres anciens et de jeunes plantations ainsi que de petites passerelles de bois donnent à ce parc urbain un charme indéniable. Son ruisseau aménagé et ses bassins lui confèrent une ambiance toute particulière et ses nombreuses allées sablées offrent d'agréables possibilités de promenade à l'ombre des grands feuillus.

Sauterelles et grillons ont trouvé ici refuge alors que le **pinson des arbres** ou le **moineau friquet** animent les lieux de leurs chants flûtés. **Frênes** et **noisetiers** leur offrent ainsi le gîte et le couvert.



Faune & flore à observer



Pinson des arbres
Fringilla coelebs

Renoncule âcre
Ranunculus acris



Grillon champêtre
Gryllus campestris

Cerfeuil sauvage
Anthriscus sylvestris



Moineau friquet
Passer montanus

Le grillon champêtre, petit insecte familier de

tous, est principalement connu pour son chant d'appel, puissant et régulier. Il chante par stridulation à l'entrée du terrier dès que la température le lui permet, bien souvent entre onze heures du matin et une heure de la nuit. Campé sur ses pattes, le grillon soulève soudain ses deux ailes supérieures et les referme rapidement en frottant les deux bords internes l'un sur l'autre pour les ouvrir encore et recommencer. Cet espace est un lieu idéal de détente pour les balades en familles et les joggers.

Les origines du nom « Les Essarts » remontent à la première véritable concentration d'habitants à l'emplacement du bourg actuel, et datent des VIII^{ème} et IX^e siècles. S'unissant pour le travail des champs, les villageois ont entrepris de défricher la forêt alentour, d'où le nom des Essarts, « terre défrichée ».

Informations pratiques

- Sentier de randonnée pédestre : 1,2 km
- Toilettes

Un site magique

A l'image de la trame du bocage vendéen et des petites fées qui y habitent, ce parc offre dépaysement et enchantement.

Le parc de la Mare aux Fées

d'une superficie de 17 hectares est situé à l'entrée de Saint-Fulgent, en venant de Chantonay. Selon la légende, les fées

qui habitent certainement les lieux ont fait don au parc de tous leurs pouvoirs. Elles ont ainsi donné naissance à un site aux multiples facettes lui conférant un charme bucolique. Le parc est composé de longues allées cavalières, traversées par des boisements, qui sont des lieux privilégiés de promenade. L'une d'entre elles mène à la fameuse petite mare du nom du lieu-dit « la Mare aux Fées ». Multipliant les paysages et les ambiances, ce parc offre à la fois des espaces ouverts, ensoleillés, fermés, abrités et ombragés. Suite aux différents aménagements faits par le Département, haies, bosquets, taillis, le site propose de nombreuses possibilités de découverte de la nature. Le choix des essences, majoritairement champêtres, permet de jouer sur les feuillages, les couleurs et les odeurs. Certaines plantes, plus ornementales, rappelleront les origines de la propriété.

< Ces grands espaces ouverts offrent des lieux très ensoleillés.





La mare, la plus connue, abrite le **triton palmé** qui est le plus petit des **tritons européens** d'une couleur brun-vert lui permettant de se camoufler au fond des mares forestières remplies de feuilles. De nombreuses libellules telles que l'**agrion délicat**, virevoltent au-dessus de cette petite mare scintillante lui donnant un côté des plus féériques et envoûtants.

La salamandre, ce petit amphibien dont la forme fait penser aux démons, était très redoutée de l'an 1000 à l'an 1600. Ainsi on racontait plusieurs histoires... La **salamandre** pouvait traverser un feu sans se brûler et même l'éteindre ! Mais, c'est juste qu'elle possède des glandes placées sur le dos qui sécrètent une substance laiteuse la protégeant de la chaleur. Sa coloration (jaune et noire) a valeur d'avertissement pour les prédateurs car la sécrétion des glandes est irritante pour eux mais aussi pour l'homme. Cet amphibien aux mille légendes et à la démarche pataude a l'étonnant pouvoir de régénérer ses membres, ce qui intéresse les scientifiques et la médecine.

Informations pratiques

- Sentier de randonnée pédestre : 2,2 km
- Aires de pique-nique
- Toilettes

Faune & flore à observer



Triton palmé
Lissotriton helveticus

Jacinthe des bois
Hyacinthoides non-scripta



Agrion délicat
Ceriagrion tenellum

Sceau de Salomon
Polygonatum multiflorum



Salamandre tachetée
Salamandra salamandra



Sinuosité d'un petit ruisseau

Un paysage varié et sauvage pour une grande
journée en pleine nature.



< Depuis les coteaux, la vue sur la vallée
est splendide

Aménagé pour la randonnée, la

Boulaie est un parc sauvage de la vallée de la Sèvre Nantaise qui s'étend sur 9 hectares au cœur du haut bocage. Ici, la nature s'exprime librement et le Département la valorise chaque jour un peu plus. Très pittoresque, les nombreux parcours pédestres révèlent tour à tour la végétation luxuriante des bords du ruisseau, un joli pont de pierre, des bois de **chênes** et de **châtaigniers** et d'imposants blocs rocheux. Un peu plus loin, le ruisseau de la Boulaie creuse son lit entre de gros rochers et des pentes boisées et se jette dans la Sèvre Nantaise entre Treize-Vents et le bourg de Mallièvre.

Au cœur du calme de cette vallée et pour le plus grand plaisir des amoureux de la nature, le **grand capricorne** se laissera peut-être surprendre au crépuscule alors que le **vulcain**, ce papillon aux ailes noires barrées de rouge et le **tarier des prés**, ce petit passereau dont le nid est édifié au sol dans une touffe d'herbe, accompagneront le promeneur, de leur vol aérien.

L'origine du nom de Treize-Vents, du moins la plus poétique, mérite d'être contée. Au Moyen-Âge, la région était surtout peuplée de travailleurs de la terre. La redevance en nature versée annuellement par le paysan s'appelait alors la dîme (10^{ème} partie de la récolte) et la mesure utilisée pour cette redevance s'appelait le « van » (petite corbeille d'osier). Et ici, à Treize-Vents, peut-être parce que les paysans étaient plus pauvres, peut-être parce que le clergé et la noblesse étaient moins « exigeants », la part de la récolte versée n'était pas d'une mesure sur 10 (la dîme) mais d'une mesure sur 13 (1 van sur 13) soit 13 vans. D'où peut-être l'origine du nom de Treize-Vents.

Informations pratiques

- **Sentier de randonnée pédestre : sentier des coteaux : 8,5 km**
- **Aires de pique-nique**
- **Toilettes**

Faune & flore à observer



Tarier
des prés
*Aesculus
hippocastanum*

Scléranthe
vivace
*Scleranthus
perennis*



Grand
capricorne
*Cerambyx
cerdo*

Spergule
printanière
*Spergula
morisonii*



Vulcain
*Vanessa
atalanta*



Des prairies enchantées

✓ Ces grandes prairies abritent notamment la menthe aquatique.



Le Pré de la Smagne offre de magnifiques prairies humides propices à la détente.

En contrebas de

Sainte-Hermine et au pied du château, de grandes prairies

inondables bordent la Smagne, un affluent du Lay. Ces 6 hectares arborés de **peupliers, marronniers, saules, aulnes et frênes** représentent un lieu calme et reposant au cœur de la ville. Les promeneurs pourront y effectuer une balade pittoresque en partant du bourg de Sainte-Hermine pour enjamber la rivière grâce à une charmante passerelle et ainsi se laisser porter par le bruissement des peupliers.

Sur ces grandes prairies humides, ils y découvriront la **menthe aquatique**, cette fleur reconnaissable a son odeur caractéristique. C'est sans compter bien sûr sur la **bergeronnette des ruisseaux** qui circule entre le cours d'eau et les vastes espaces à la recherche de petits insectes aquatiques.



Faune & flore à observer



Frêne
commun
*Fraxinus
excelsior*



Rossignol
philomèle
*Luscinia
megarhynchos*



Menthe
aquatique
*Mentha
aquatica*



Bergeronnette
des ruisseaux
Motacilla cinerea



Salicaire
commune
*Lythrum
salicaria*

En plein cœur du centre ville, se dresse

le Château de Sainte-Hermine. Autrefois siège de la deuxième baronnie de France, cet ancien château médiéval remanié sous Louis XIII, reçut de célèbres visiteurs tels que Philippe III le Hardi, Henri IV, Louis XIII. Au cours d'une promenade guidée dans les jardins, une page d'Histoire sera contée. Un peu plus loin, à proximité du château, on pourra apercevoir les vestiges d'un lavoir. Par le passé, la commune comptait huit lavoirs. Ces derniers étaient alimentés par des sources et fréquentés par les lavandières. Lieu de dur labeur pour les femmes, mais aussi, au fil du temps, lieu d'échanges des dernières nouvelles du village commentées par chacune.

Informations pratiques

- Sentier pédestre : 0,6 km
- Points d'observation
- Aires de pique-nique

Une véritable plateforme d'observation du Marais Poitevin

Au cœur du golfe des Pictons, l'îlot de Chaillezais se dévoile...

Il y a quelques millions

d'années, l'immense golfe des Pictons qui a donné naissance à l'actuel Marais Poitevin, comprenait un chapelet d'îles qui émergeaient au-dessus du niveau des mers. L'îlot de Chaillezais, perché sur sa butte calcaire, constitue à ce titre, un véritable site témoin. Cet espace de 3 hectares constituait à la fin du X^e / début du XI^e siècle, une authentique motte féodale avec une tour en bois où la population venait se réfugier lors des invasions. De cette période agitée, il ne reste aujourd'hui que les fondations de cette tour au sommet de l'îlot qui a gardé sa fonction de poste d'observation. Il offre en effet une vue magnifique sur la mosaïque de canaux du marais.

Véritable écrin de verdure niché au creux du bourg, il constitue une halte reposante à l'ombre d'ifs, d'arbres de Judée ou de platanes. Les connaisseurs quant à eux, viennent ici pour observer quelques espèces d'orchidées rares comme l'orchis homme-pendu ou l'ophrys araignée.





Situés sur la commune de Chaillé-les-Marais,

les boisements du Pain Béni, composés de frênes, de chênes pédonculés et d'ormes champêtres, abritent une importante héronnière. Pas moins de cinq espèces d'Ardéidés (héron cendré, héron pourpré, bihoreau gris, aigrette garzette, garde bœuf) nichent dans les boisements humides du Pain Béni lui donnant ainsi une valeur patrimoniale des plus élevées tant sur le plan régional que national. Cette héronnière est la plus importante du Marais Poitevin quantitativement et qualitativement.

Au cœur du marais desséché à Chaillé-les-Marais, la Maison du Maître des Dignes fait découvrir le travail de cet homme, véritable gestionnaire des eaux. Sa vie quotidienne est dévoilée tout comme la vie du marais, ses richesses paysagères, animales et végétales.

Informations pratiques

- Sentier pédestre : 0,4 km
- Aires de pique-nique

Faune & flore à observer



Héron cendré
Ardea cinerea

Ophrys
araignée
Ophrys sphegodes



Azuré serpolet
Maculinea arion

Orchis
homme-pendu
*Aceras
anthropophorum*



Héron pourpré
Ardea purpurea



Vestiges d'une succession d'étangs



Ici, la nature offre de remarquables points de vue sur la vallée environnante.

< **le petit ruisseau** a été réaménagé en 2010 pour recréer une ambiance de "torrent de montagne".

Sur la commune de Mortagne-sur-Sèvre, le Conseil Général de la Vendée a aménagé pour le plaisir des promeneurs, un espace vert ombragé de 2 hectares en bordure de Sèvre : le Laurier Vert. C'était autrefois le vallon défensif de la ville de Mortagne-sur-Sèvre. Appelé « coulée verte des étangs » du fait de la présence jusqu'au XVIII^e siècle d'étangs aménagés, cet espace contribue à la mise en valeur du patrimoine bâti et des vestiges des contreforts de l'ancienne forteresse.

Des sentiers de promenade parcourent les vertes prairies et mènent au parc animalier où vivent **daims, chèvres, canards et paons**. Certains chemins emmèneront quant à eux le visiteur jusqu'à Gazeau en longeant la Sèvre. **Ecureuils, pies ou hérissons** ponctueront peut-être la ballade du promeneur qui pourra s'attarder sur les bords de la Sèvre. Amoureux de la nature, pêcheurs, familles en quête de repos ou encore sportifs, le Laurier Vert invite à partager un agréable moment de détente...

Pour découvrir le patrimoine local, un circuit historique a été élaboré dans les rues et ruelles au cœur du Vieux Mortagne. Depuis le Moyen-Âge, la vieille cité, chargée d'histoire et implantée aux confins du Poitou face à l'Anjou et la Bretagne, joua un rôle important. Mortagne fut ainsi le siège de baronnie, cité religieuse avec son église, ses prieurés et sa maladrerie, cité militaire avec son château et enfin cité industrielle et commerciale avec ses activités de tannerie, de tissage et foulonnage et de production de farine.


Informations pratiques

- Sentier pédestre : 0,35 km
- Sentiers de randonnées cyclables de Rochard à Saint-Aubin : 11,1 km
- Aires de pique-nique

Faune & flore à observer



Ecureuil
roux
Sciurus vulgaris



Saule
pleureur
*Salix
babylonica*



Pie
bavarde
Pica pica



Chêne
pédunculé
Quercus robur



Hérisson
d'Europe
*Erinaceus
europaeus*



Un petit parc chargé d'histoire

La tranquillité naturelle des lieux en fait un site de repos idéal.

Le parc de la Sénardière constitue un **espace coquet**, plein de charme et chargé d'histoire. De l'ancienne demeure seigneuriale de la famille Du Chaffault, il ne reste aujourd'hui que les douves en eau et deux tours en ruine. Au centre de cet espace d'un hectare, deux plateformes enherbées sont accessibles par de charmantes petites passerelles en bois. Les grands arbres offrent ici l'ombre nécessaire pour passer un bon moment de détente en famille et profiter de la quiétude naturelle du site. Bercés par le chant des nombreux oiseaux qui habitent les lieux comme la **mésange charbonnière** ou la **huppe fasciée**, le visiteur trouvera là un endroit idéal pour le repos et la découverte de cette petite faune.

La Sénardière offre un formidable exemple encore visible de jardin constitué d'une seule terrasse entourée d'eau appelé « carré en île », un des plus beaux subsistant en Vendée. Assis sur un remblai d'une hauteur de 4 mètres de haut et entièrement maçonné, ce jardin d'agrément est constitué d'un mur d'escarpe muni d'un garde-corps. Les rives sont maintenues par un mur de soutènement en pierres maçonnées. Cet espace d'agrément clos et entouré de douves est typique des jardins de la seconde moitié du XV^e siècle qui se donnaient à être vus depuis la demeure seigneuriale tout en protégeant l'intimité du monde sauvage et des regards extérieurs. Liés par un accès direct à l'aide de ponts, château et jardin forment deux îles, certes séparées d'eau, mais profondément unies dans leur usage, exclusivement réservé au sieur de la Sénardière. Il pouvait ici « prendre l'air » et jouir d'une promenade couverte faisant le tour du carré, entre deux rangées d'arbres.



Faune & flore à observer




Nombri
de Vénus
commun
*Umbilicus
rupestris*

Huppe
fasciée
*Upupa
epops*



Frêne
commun
*Fraxinus
excelsior*

Mésange
charbonnière
Parus major



If
commun
*Taxus
baccata*

Présentation des Espèces Emblématiques



Pin maritime *Pinus pinaster*

Cet arbre au feuillage persistant a une croissance rapide et peut atteindre 30 m de haut. Sa longévité peut dépasser les 200 ans mais il est récolté en règle générale, autour des 50 ans. Son introduction sur la côte atlantique avait pour objectif de stabiliser les dunes et de valoriser les milieux sableux, terrains ayant une faible valeur nutritive. Il est très caractéristique des paysages du littoral vendéen. Espèce pionnière des milieux sableux, le pin maritime a tendance à laisser naturellement sa place au chêne vert. Aussi, le maintien de cette espèce emblématique sur notre littoral passe par une gestion particulière.

Triton crêté *Triturus cristatus*

Ce triton, de la famille des batraciens, est de grande taille, il peut atteindre jusqu'à 18 cm. Les mâles portent une crête dorsale pendant la période de reproduction d'où leur nom. Il est reconnaissable à son ventre orange vif tacheté de gros points noirs. Ces taches ventrales permettent d'identifier individuellement chaque animal. C'est une espèce très sensible à la pollution et à la modification du milieu, actuellement en voie de disparition et protégée par la loi. On retrouve des populations importantes dans des mares du bocage du Nord-Vendée et dans le Marais Breton Vendéen. Sa présence est suivie sur les sites de Beau Soleil à la Bruffière, de la Cité des Oiseaux et du Marais du Daviaud.



Rosalie des Alpes *Rosalia alpina*

Cet insecte longicorne est très reconnaissable en raison de sa couleur bleu-gris tachetée de noir. Espèce d'une rare beauté, elle est protégée à l'échelle européenne et sa capture est interdite. Si ses couleurs la rendent facilement reconnaissable, c'est une espèce qui reste peu visible. La rosalie des Alpes affectionne les troncs de frênes coupés ou les vieux arbres blessés sur lesquels les femelles viendront pondre leurs œufs. Conserver du bois mort en forêt est la meilleure assurance de pérenniser l'espèce. Malgré son nom, on la retrouve en Vendée dans les vallées humides et dans les marais boisés à frênes têtards du Marais Poitevin.



Fritillaire pintade *Fritillaria meleagris*

Cette fleur aux couleurs rose foncé tacheté de blanc porte bien son nom « meleagris » qui signifie pintade (plumage tacheté de cet oiseau comme les pétales de la fritillaire). Son bulbe a la particularité de contenir des substances vénéneuses. Présente dans le département, elle affectionne tout particulièrement les milieux humides comme les bords de rivières et les prairies inondables du Marais Poitevin. On la trouve également dans le parc de la Chabotterie à Saint-Sulpice-le-Verdon.



Jasione des montagnes *Jasione montana*

Cette plante aux couleurs bleutées et de la famille des campanules se retrouve sur des terrains sablonneux et rocailleux. Ce n'est pas une espèce spécifiquement montagnarde comme pourrait le faire croire son nom. On peut l'apercevoir notamment sur les dunes vendéennes mais aussi dans certains secteurs du bocage, arides et escarpés, comme sur les anciens fonts de taille des carrières.

Cuivré des marais *Lycaena dispar*

Le cuivré des marais porte bien son nom. C'est un papillon typique des milieux humides et plus spécifiquement des marais, dont les ailes sont orangées rouges. Il utilise principalement les rumex (oseilles) comme plantes « hôtes », c'est à dire que la plante est le support de ponte et de développement des chenilles. Espèce en voie d'extinction, elle est protégée au niveau national et européen. On retrouve notamment le cuivré des marais dans les prairies humides du Marais Poitevin.



Présentation des Espèces Emblématiques



Leste macrostigma *Lestes macrostigma*

Espèce rare, cette demoiselle est adaptée aux milieux salés et inféodée aux habitats à scirpe maritime. C'est un odonate (famille des libellules) encore mal connu qui présente des populations très fluctuantes d'une année sur l'autre. Espèce inscrite sur la liste rouge des espèces menacées en France, elle est présente très localement dans les anciens marais salants du Marais Breton Vendéen, plus spécifiquement sur le site du Marais du Daviaud et des Marais d'Olonne-sur-Mer.

Glaïeul d'Illyrie *Gladiolus illyricus*

Plante vivace à bulbe de la famille des iris, ses pétales sont d'un rose fuchsia. Elle mesure de 20 à 50 cm de haut. On la retrouve dans les forêts, les landes et garrigues mais aussi parfois dans les prairies humides. C'est une espèce protégée au niveau régional. Son nom provient de l'ancien royaume d'Illyrie situé sur la côte dalmate, correspondant à une partie de l'actuelle Slovénie, la Croatie, la Bosnie Herzégovine, le Monténégro et l'Albanie.



Omphalodès du littoral *Omphalodes littoralis*

Endémique du littoral atlantique français de la Charente-Maritime au Finistère, cette plante aux petites fleurs blanches, de la famille des bourraches est également appelée « cynoglosse des dunes ». Sa dissémination se fait par zoochorie, c'est-à-dire que les graines utilisent des petits crochets pour se fixer en particulier sur les lapins mais également sur les humains. Espèce protégée au niveau européen, on en retrouve plusieurs stations sur le littoral vendéen dont une des plus importantes du littoral atlantique à la Dune de la Tresson.



Grand rhinolophe *Rhinolophus ferrumequinum*

C'est le plus grand des rhinolophes européens, il dépasse 30 cm d'envergure. Espèce carnivore, il se nourrit d'insectes repérés grâce à leur bruit. Espèce sédentaire, il ne se déplace qu'entre ses gîtes d'hibernation et d'estivage. Comme toutes les espèces de chauve-souris, le grand rhinolophe est une espèce protégée. Les cavités de Saint-Michel-le-Cloucq et le tunnel de Pissotte, sites protégés, accueillent le plus grand rassemblement hivernal vendéen de grands rhinolophes.



Loutre d'Europe *Lutra lutra*

Mammifère piscivore et principalement nocturne, la loutre est une excellente nageuse et est parfaitement adaptée à la vie aquatique. Elle apprécie particulièrement sa tanière dénommée « catiche » (de l'ancien français "se catir" = se blottir, se cacher) qu'elle réalise entre les racines des arbres des berges des cours d'eau ou dans d'autres cavités. Chassée autrefois pour sa fourrure et à cause de son goût pour les poissons, la loutre a failli disparaître. Aujourd'hui l'espèce est protégée et recolonise progressivement les cours d'eau d'où elle avait disparu. Principalement nocturne, la loutre fréquente presque tous les cours d'eau, rivières et marais du département.

Genette commune *Genetta genetta*

Le Cuivré des marais porte bien son nom. C'est un papillon typique des milieux humides et plus spécifiquement des marais, dont les ailes sont orangées rouges. Il utilise principalement les rumex (oseilles) comme plantes « hôtes », c'est à dire que la plante est le support de ponte et de développement des chenilles. Espèce en voie d'extinction, elle est protégée au niveau national et européen. On retrouve notamment le cuivré des marais dans les prairies humides du Marais Poitevin.



Présentation des Espèces Emblématiques



Œillet de France *Dianthus gallicus*

Aussi appelé œillet des dunes, cette plante plutôt basse se présente en touffes lâches, à feuilles vert-grisâtre et à fleurs roses ou mauves aux pétales dentés. C'est une espèce endémique des côtes atlantiques franco-espagnoles et elle est protégée au niveau national. On la retrouve localement sur les dunes grises du littoral vendéen et notamment sur la Dune de la Tresson.

Ophrys abeille *Ophrys apifera*

Orchidée terrestre européenne, les fleurs de l'ophrys abeille sont visitées par des hyménoptères (abeilles). Cette plante attire en effet l'insecte en produisant une odeur semblable à celle d'une abeille femelle. Répandue en Vendée, l'ophrys abeille se rencontre plutôt dans le sud du département surtout sur les terrains calcaires.



Bruyère ciliée *Erica ciliaris*

Cette bruyère fait partie des 3 bruyères typiques des landes avec la bruyère à 4 angles et la bruyère cendrée. Ses fleurs se présentent en jolies grappes roses aisément reconnaissables. Caractéristique des landes humides « mésophiles » (qui se développe dans des conditions de températures modérés), la bruyère ciliée est présente notamment dans la Forêt d'Aizenay.

Sceau de Salomon *Polygonatum multiflorum*

C'est une plante herbacée vivace. Elle possède une tige ronde et des petites grappes de fleurs blanches en tube. Chaque année son rhizome donne naissance à une tige qui tombe à l'automne et laisse une cicatrice circulaire analogue à un sceau comme celui du célèbre roi Salomon. On la retrouve dans les sous-bois comme celui du Bois de Charette au Logis de la Chabotterie.



Frêne élevé *Fraxinus excelsior*

C'est un arbre pouvant pousser jusqu'à 30 m de hauteur et pouvant atteindre 1 m de diamètre. Son tronc est droit et son écorce est lisse, grise, pouvant se crevasser avec l'âge. Le frêne apprécie les zones ensoleillées en bord de rivière ou les forêts en mélange avec d'autres « essences » (espèces d'arbre). Cet arbre, lorsqu'il est taillé en « têtard » est typique du Marais Poitevin. Il servait à stabiliser les berges des parcelles situées en zone inondable et à produire du bois de chauffage. Lorsqu'il est planté sur toute une parcelle, celle-ci s'appelle une « terrée ».

Asphodèle blanc *Asphodelus albus*

C'est une plante herbacée vivace appelée aussi « poireau de chien ». C'est une pyrophyte c'est-à-dire une plante qui résiste aux incendies. Elle possède une tige pouvant mesurer jusqu'à 1 m de haut et des grappes de fleurs blanches. On peut la trouver en prairie, pelouse ou lande plutôt humide. En Vendée, elle est très présente sur les talus au bord des chemins et des routes.



Présentation des Espèces Emblématiques



Hottonie des marais *Hottonia palustris*

C'est une plante semi-aquatique vivace de 20 à 70 cm de hauteur, appelée parfois le « plumeau » dû à son feuillage imposant. Elle est souvent présente dans les mares forestières, les étangs forestiers ou les fossés d'eau propre à l'ombre. Elle est très commune dans le département.

Canard souchet *Anas clypeata*

Le canard souchet est un canard de surface qui se caractérise par un bec massif, allongé et aplati en forme de spatule. En période nuptiale, le mâle possède un plumage particulièrement bien coloré de bleu, blanc, vert foncé et roux. Son bec si particulier lui permet de filtrer l'eau en l'aspirant et la rejetant sur les côtés. Principalement migrateur, le canard souchet se reproduit très localement en France et le Marais Breton Vendéen accueille une importante population d'oiseaux nicheurs.



Avocette élégante *Recurvirostra avosetta*

L'avocette possède un plumage noir et blanc et des pattes bleues bien identifiables. Elle a la particularité d'avoir un bec long et incurvé vers le haut pour sonder la vase à la recherche de crustacés et petits vers. Ce limicole fréquente les marais salants et les estuaires. La Vendée est le premier département français pour la reproduction de l'avocette avec 25 % des couples nicheurs. De plus, la Baie de l'Aiguillon et la Baie de Bourgneuf sont les deux principaux sites d'hivernage de l'avocette en France.

Œdicnème criard *Burhinus oedicnemus*

Egalement appelé « courlis de terre », il fait entendre ses longs sifflements les soirs d'été. Il a une activité plutôt nocturne. Ce migrateur fréquente les habitats secs et caillouteux en milieu ouvert. En Vendée, il est très présent dans la plaine de Luçon et le Marais Poitevin mais on le rencontre également dans les zones dégagées du bocage. Il est reconnaissable à sa tête tachetée de plumes noires et rousses et à ses gros yeux cerclés de jaune.



Couleuvre verte et jaune *Hierophis viridiflavus*

Cette couleuvre mesure en moyenne entre 1m10 et 1m30, mais certains individus peuvent atteindre 1m50. Sa peau est noire tachetée de jaune verdâtre. Serpent à l'aise sur terre comme dans l'eau, il est aussi très agile et peut grimper dans les arbres. Il est donc présent dans tous les types d'habitats. C'est une couleuvre solitaire qui a un caractère très batailleur mais sa morsure reste totalement inoffensive. L'espèce est bien présente en Vendée et se trouve dans sa limite Nord d'aire de répartition.

Crapaud à couteaux *Pelobates cultripes*

Son nom provient de la présence d'un ongle corné appelé « couteau » situé sous les pattes postérieures lui permettant de s'enfouir dans le sable en quelques secondes. Ce crapaud nocturne est massif et trapu et possède des yeux globuleux. Le chant du mâle est proche du gloussement d'une poule. Dans le département, ce crapaud vit essentiellement dans les milieux dunaires présentant des dépressions humides. Espèce protégée, il est menacé par la disparition et la dégradation de son habitat naturel. Il est présent que très localement de la Vendée à la côte landaise et sur le pourtour méditerranéen.



Informations pratiques

Le Conseil Général de la Vendée a acquis depuis plusieurs années plus d'une centaine de sites naturels répartis sur l'intégralité du territoire vendéen et qui propose un panel complet d'activités nature à destination d'un large public.




Une découverte active des sites naturels Les sites naturels sont propices à la pratique d'activités de détente mais aussi d'activités sportives diverses et variées. Très souvent, ils sont dotés de sentiers pédestres, parfois de sentiers cyclables et même pour quelques uns d'entre eux d'itinéraires équestres. Points d'accueil, postes d'observation ou tout simplement tables de pique-nique complètent ce dispositif.

Marche à pied, jogging, vélo, cheval, balades en barques et pêche à l'ombre des grands arbres sont autant d'activités qui peuvent être pratiquées sur ces espaces aménagés. A chacun de trouver le moyen le plus approprié pour découvrir et apprécier les nombreux sites naturels dont regorge le département.

Une flore caractéristique

L'observation de la flore dépend de la saison. Chaque saison apporte de nouvelles données sur les plantes :




Au printemps,

la nature se réveille avec une flore variée et odorante. Les fleurs sont alors un excellent moyen de reconnaître les espèces



Durant l'été,

les fruits apparaissent



A l'automne,

les couleurs changent, la nature se prépare aux grands froids hivernaux



En hiver,

les plantes se mettent en sommeil et les feuilles des arbres disparaissent





Une faune variée

L'observation des animaux est possible en toute saison mais le choix de la période de la journée est primordial. A l'aube ou au coucher du soleil, vous aurez plus de chance de les apercevoir. Une connaissance du milieu de vie des animaux, de leurs comportements et des traces de leur passage facilitent les recherches et l'observation.



Pour mettre toutes les chances de votre côté, évoluez le plus discrètement possible et faites preuve de patience :

soyez silencieux, portez des vêtements de couleurs sombres, évoluez en petit groupe, marchez doucement et rester immobile si nécessaire.



Quelques petits conseils pratiques pour préparer votre balade :

Un équipement adapté aux saisons et aux sites que vous visitez, facilitera votre découverte et vous permettra d'apprécier au mieux la balade :

chaussures de marche ou bottes selon la saison, vêtements de pluie, contre le froid ou contre le soleil, eau et pique-nique éventuel, jumelles, longues-vues, loupes... appareil-photo et/ou caméra, guides d'identification de la faune et de la flore...

Vous allez découvrir des sites fragiles ou des milieux protégés, c'est l'occasion d'en prendre soin et d'éviter de les perturber : vous apprécierez aussi bien les espaces naturels en restant sur les sentiers aménagés et en ne vous aventurant pas sur ces milieux fragiles, n'abandonnez aucun débris ou objet sur les sites naturels, évitez toute cueillette qui peut fragiliser une espèce de flore mais aussi gêner les petits animaux qui y habitent, respectez les cultures, récoltes, fruits de vergers ou arbres isolés lors de vos balades, rappelez vous qu'il est interdit de faire des feux sur ces espaces, veillez à bien refermer les clôtures après votre passage, sur certains sites, les chiens doivent être tenus en laisse, en vous promenant calmement, vous ne dérangerez pas les espèces venues nichées ou se nourrir sur les sites naturels et vous pourrez ainsi les observer de plus près.

En respectant ces consignes de bon usage dans les espaces naturels, vous permettrez au Conseil Général de poursuivre ses missions d'aménagements et de valorisation du patrimoine.

Continuez à découvrir la Vendée sur www.vendee.fr



Vendée Nature

Guide des espaces naturels départementaux

édition 2012

Conseil Général de la Vendée

40, rue du Maréchal Foch
85 923 LA ROCHE SUR YON cedex 9
Tél : 02 51 34 48 48
www.vendee.fr

Crédits photographiques :

Conseil Général de la Vendée :
Pascal BAUDRY, Philippe GARGUIL, David FUGERE
PTI Côte de Lumière : Jacques BOULISSIERE
Océan - Marais de Monts
Matthieu GASTINOIS
Biosphoto

Conception et réalisation :

Peuplades – La Rochelle

Achévé d'imprimé : janvier 2012

*Ce guide n'a pas de valeur contractuelle.
Malgré tout le soin apporté à sa réalisation, il peut contenir quelques erreurs ou omissions.
N'hésitez pas à nous faire part de vos remarques.*

www.vendee.fr



